MIKROREGIÓN TRNAVA

III. ŠPORT A REKREÁCIA

12.

MIKROREGIÓN TRNAVA

Tento projekt je realizovaný prostredníctvom programu CENTRAL EUROPE spolufinancovaný Európskou úniou
www.circuse.eu

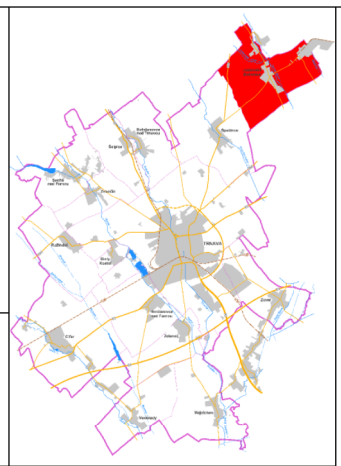

Jaslovské Bohunice

TRVALO NEVYUŽÍVANÁ BUDOVA

POPIS:
Budova a pozemok
na severnom okraji obce.

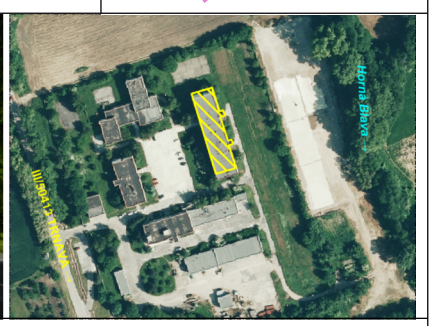

TYP PLOCHY: - Nedostatočne využívané územie

GPS SÚRADNICE POLOHY: 48.484187°N,17.643115°E

ÚDAJE Z KATASTRA:

Celková plocha nehnuteľnosti:	1145 m²
Z toho nezastavaná plocha:	0 m²
Popis budovy:	ubytovňa
Umiestnenie v obci:	intravilán
Počet vlastníkov:	1
Vlastník:	Obec Jaslovské Bohunice

KONTAKTNÉ ÚDAJE:

Meno/Názov:	Božena Krajčovičová - starostka
Adresa/Sídlo:	Obecný úrad Jaslovské Bohunice, Námestie sv. Michala 36/10A, 919 30 Jaslovské Bohunice, Slovenská republika
Telefón:	+421 33 5571 022, +421 33 5571 027
E-mail:	starosta@jaslovskebohunice.sk
Adresa www:	http://www.jaslovskebohunice.sk

VÝZNAM:
- osídlenie od praveku
- pohrebisko skrčencov spred 3 500 rokov
- pozostatky ľudu s kanelovou keramikou z mladšej doby kamennej
- sídlisko z mladšej doby bronzovej
- najčarovnejšie zákutie v obci kaštieľ z konca 18. storočia s parkom anglického typu s neobarokovým kaštieľom a zvoničkou
- jeho posledný majiteľ, gróf Platen, využíval kaštieľ ako letné sídlo
- v kaštieli je reštaurácia, ubytovanie, sauna, bazén, relax
- každoročne sa v obci koná medzinárodný hudobný festival

SÚČASNÉ VYUŽITIE:
Budova s. č. 364 je využívaná na krátkodobé ubytovanie.

NAVRHOVANÉ VYUŽITIE:
- ubytovanie penziónového typu
- reštauračné zariadenie s miestnymi špecialitami
- agroturistika
- propagácia obce
- športová klubová činnosť

13.

MIKROREGIÓN TRNAVA

Tento projekt je realizovaný prostredníctvom programu CENTRAL EUROPE spolufinancovaný Európskou úniou
www.circuse.eu

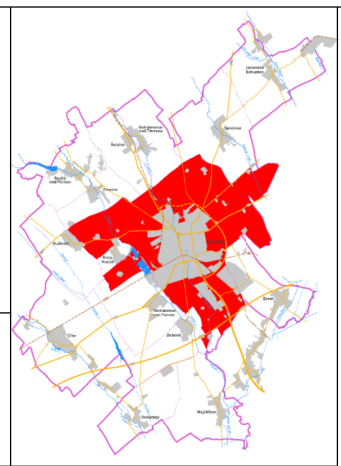

TRNAVA

KAMENNÝ MLYN

POPIS:
Pozemky v západnej časti
mesta, pri vodnom toku Parná
a pri Trnavských rybníkoch.

TYP PLOCHY: - Nedostatočne využívané územie

GPS SÚRADNICE POLOHY: 48.366464°N,17.548323°E

ÚDAJE Z KATASTRA:

Celková plocha nehnuteľnosti:	184269 m²
Z toho nezastavaná plocha:	184133 m²
Popis budovy:	iná budova
Umiestnenie v obci:	extravilán
Počet vlastníkov:	1
Vlastník:	Mesto Trnava

KONTAKTNÉ ÚDAJE:

Meno/Názov:	Ing. arch. Milan Horák - vedúci odboru MsÚ
Adresa/Sídlo:	Mestský úrad Trnava Trhová 3, 917 71 Trnava, Slovenská republika
Telefón:	+421 33 3236 245, +421 905 822 544
E-mail:	milan.horak@trnava.sk
Adresa www:	http://www.trnava.sk

VÝZNAM:
- jediné chránené územie v katastri Trnavy - Chránený areál Trnavské rybníky vyhlásený za chránený od r. 1974 na ochranu vodného vtáctva a vodných biocenóz, pre vedecko-výskumné a náučné ciele
- regionálne biocentrum - ekostabilizujúci prvok v odlesnenej, intenzívne poľnohospodársky využívanej krajine
- územie vzácne pestrosťou biotopov - rybníky s porastmi pálky, trste a vysokých ostríc, mokrade, lužný lesík, mladé drevinné porasty v sukcesnom vývoji, topoľová monokultúra, pestrosť živočíšnych druhov
- genofondová lokalita vtákov - významné hniezdisko pre vzácne a chránené druhy vodného vtáctva, celkovo 190 druhov vtákov
- hospodársky význam na chov rýb
- jediné existujúce prírodné zázemie pre prímestskú rekreáciu obyvateľov mesta

SÚČASNÉ VYUŽITIE:
Na pozemkoch je detské ihrisko, v budove sociálne zariadenie pre návštevníkov, nedostatočne využívaný amfiteáter, mestské kúpalisko, príležitostne využívaný lužný lesík, staré zanesené rybníky, nevyužívané rybníky a poľnohospodársky využívaná orná pôda.

NAVRHOVANÉ VYUŽITIE:
- oddychovo-rekreačná, relaxačná a športová zóna v prírodnom prostredí pre obyvateľov mesta a návštevníkov Chráneného areálu Trnavské rybníky
- možnosti lovu rýb, člnkovania, jazdy na koňoch, mini zoo s možnosťou kŕmenia zvierat, pozorovanie vtáctva z prístreškov a vyhliadkovej veže
- využitie územia ako športovo-rekreačného areálu - cyklistické, bežecké a cvičebné chodníky, náučné chodníky so zastaveniami, prístreškami a vyhliadkou na chránený areál rybníkov, detské ihriská, rekreačné aktivity na pobytových lúkach, odpočívadlách a verejne prístupných plochách pre hry a šport, kúpanie a športovanie v modernizovanom a zatraktívnenom mestskom letnom kúpalisku