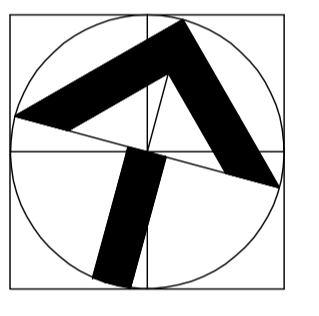
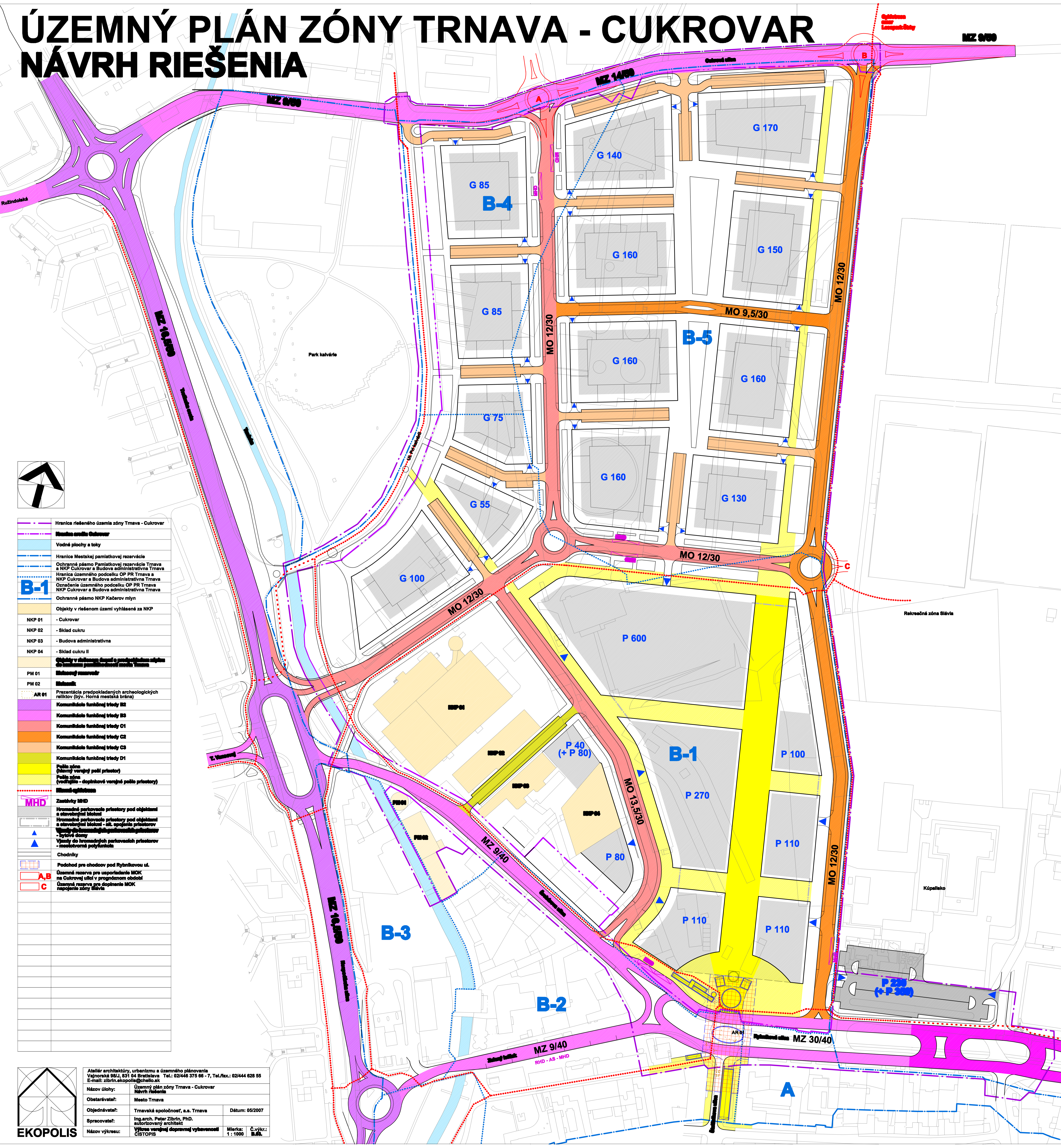



# ÚZEMNÝ PLÁN ZÓNY TRNAVA - CUKROVAR NÁVRH RIEŠENIA



	Hranica riešeného územia zóny Trnava - Cukrovar
	Hranica územia Cukrovar
	Vodné plochy a toky
	Hranica Mestskej pamiatkovej rezervácie
	Ochranné pásmo Pamiatkovej rezervácie Trnava a NKP Cukrovar a Budova administratívna Trnava
	Hranica územného podcaľku OP PR Trnava a NKP Cukrovar a Budova administratívna Trnava
	Označenie územného podcaľku OP PR Trnava NKP Cukrovar a Budova administratívna Trnava
	Ochranné pásmo NKP Kačarov mlyn
	Objekty v riešenom území vyhlásené za NKP
	NKP 01 - Cukrovar
	NKP 02 - Sklad cukru
	NKP 03 - Budova administratívna
	NKP 04 - Sklad cukru II
	Objekty v riešenom území a predpokladaných objektov v územnom podcaľku Trnava
	PM 01 - Miestny nariadenie
	PM 02 - Miestna časť
	AR 01 - Prezentácia predpokladaných archeologických nálezov (typ, horná mestská brána)
	Komunitárna funkčná trieda B2
	Komunitárna funkčná trieda B3
	Komunitárna funkčná trieda C1
	Komunitárna funkčná trieda C2
	Komunitárna funkčná trieda C3
	Komunitárna funkčná trieda D1
	Poľná zóna (občasný verejný park prestonok)
	Poľná zóna (vychýľka - doplnkový verejný park prestonok)
	MHD
	Zastávky MHD
	Hromadné parkovacie priestory pod objektmi a stavovými blokmi
	Hromadné parkovacie priestory pod objektmi a stavovými blokmi - all, spojenie prestonok
	Územný plán zóny Trnava - Cukrovar
	Výhled do hromadných parkovacích priestorov - mestská časť Trnava
	Chodníky
	Podchod pre chodcov pod Rybníkovou ul.
	Územná rezerva pre usporiadanie MOK na Cukrovej ulici v predĺžení objektu
	Územná rezerva pre doplnenie MOK naspolej zóny Slávia



Ateliér architektúry, urbanizmu a územného plánovania  
Najnovská 98/2, 827 04 Bratislava. Tel.: 021444 375 66 - 7, Tel./fax.: 021444 628 55  
E-mail: zbirin.ekopolis@chello.sk

Názov diela:	Územný plán zóny Trnava - Cukrovar	Dátum: 05/2007
Obstarávateľ:	Mesto Trnava	
Objednávateľ:	Trnavská spoločnosť, a.s. Trnava	
Spracovateľ:	Ing.arch. Peter Zbirin, PhD. autorizovaný architekt	
Názov výkresu:	Výkres verejnej dopravnéj vybavenosti CISTOPIS	Mierka: 1:1000 Č. výkrs.: B.06.