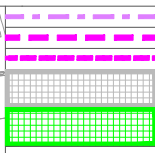

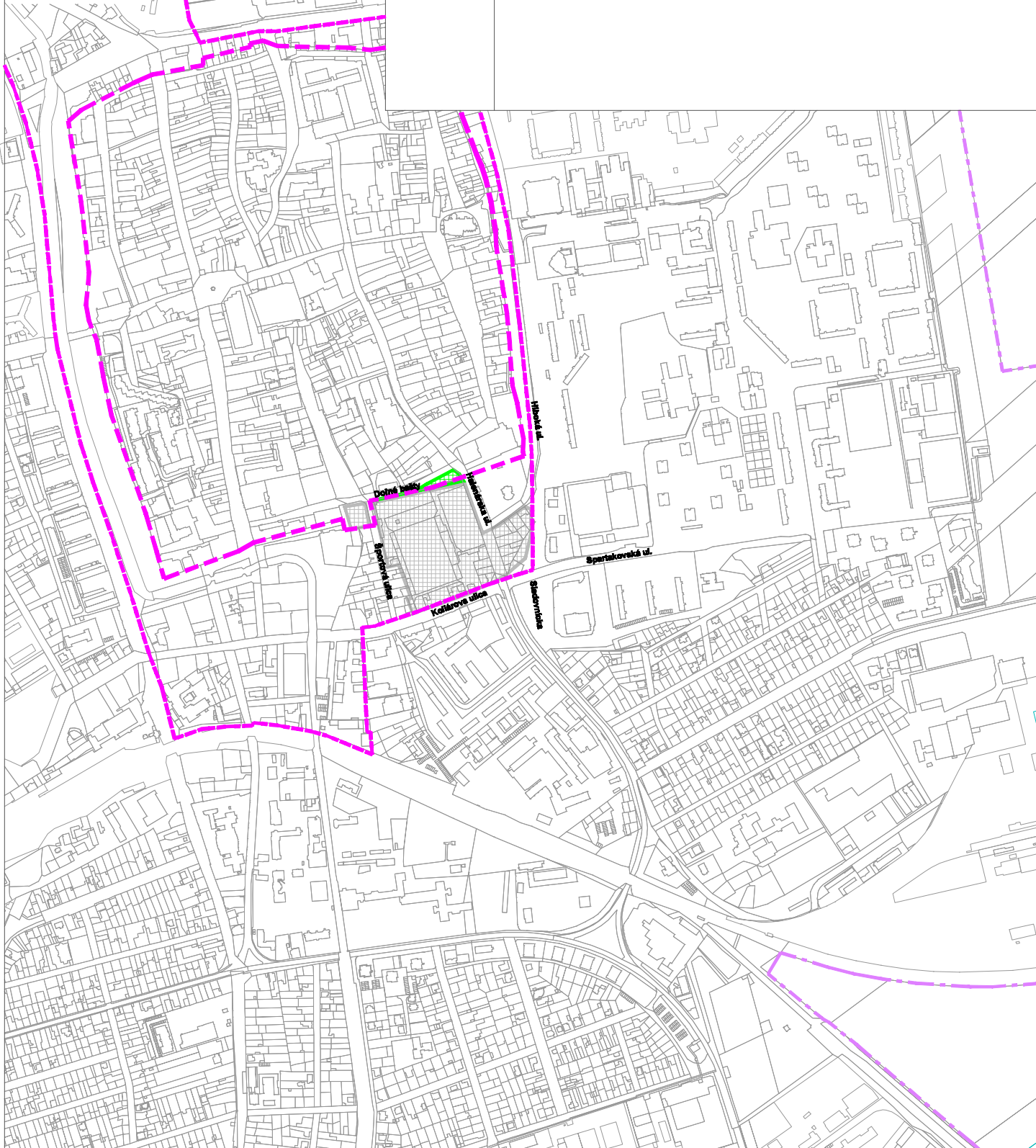


EKOPOLIS



Hranica zastavaného územia - stav v zmysle ÚPN mesta Trnava  
Hranica mestskej pamiatkovej rezervácie (MPR) Trnava  
Ochranné pásmo MPR Trnava a nehnuteľných národných pamiatok Gukrovar  
Zmena 01/2012  
Urbanizované plochy - návrh  
Zmena 01/2012  
Plochy verejnej zelene - návrh



**EKOPOLIS - Ateliér architektúry, urbanizmu a územného plánovania**  
Vajnorská 98/J, 831 04 Bratislava  
Tel./fax.: 02/444 628 50, Mobil: 0905 628 155  
E-mail: zibrin.ekopolis@chello.sk

|                |  |                   |                       |
|----------------|--|-------------------|-----------------------|
| Názov úlohy:   | Územný plán mesta Trnava (Aktualizované znenie 2009)<br>v znení neskorších zmien<br>Zmena 01/2012 - Stadión Antona Malatinského (ČISTOPIS) |                   |                       |
| Obstarávateľ:  | Mesto Trnava<br>Mestský úrad, Trhová 3, Trnava   | Dátum: 05/2012    |                       |
| Spracovateľ:   | Ing.arch. Peter Zibrin, PhD.<br>autorizovaný architekt   |                   |                       |
| Názov výkresu: | Výkres ochrany prírody a tvorby krajiny  | Č.výkr.:<br>B.08. | Mierka:<br>1 : 10 000 |