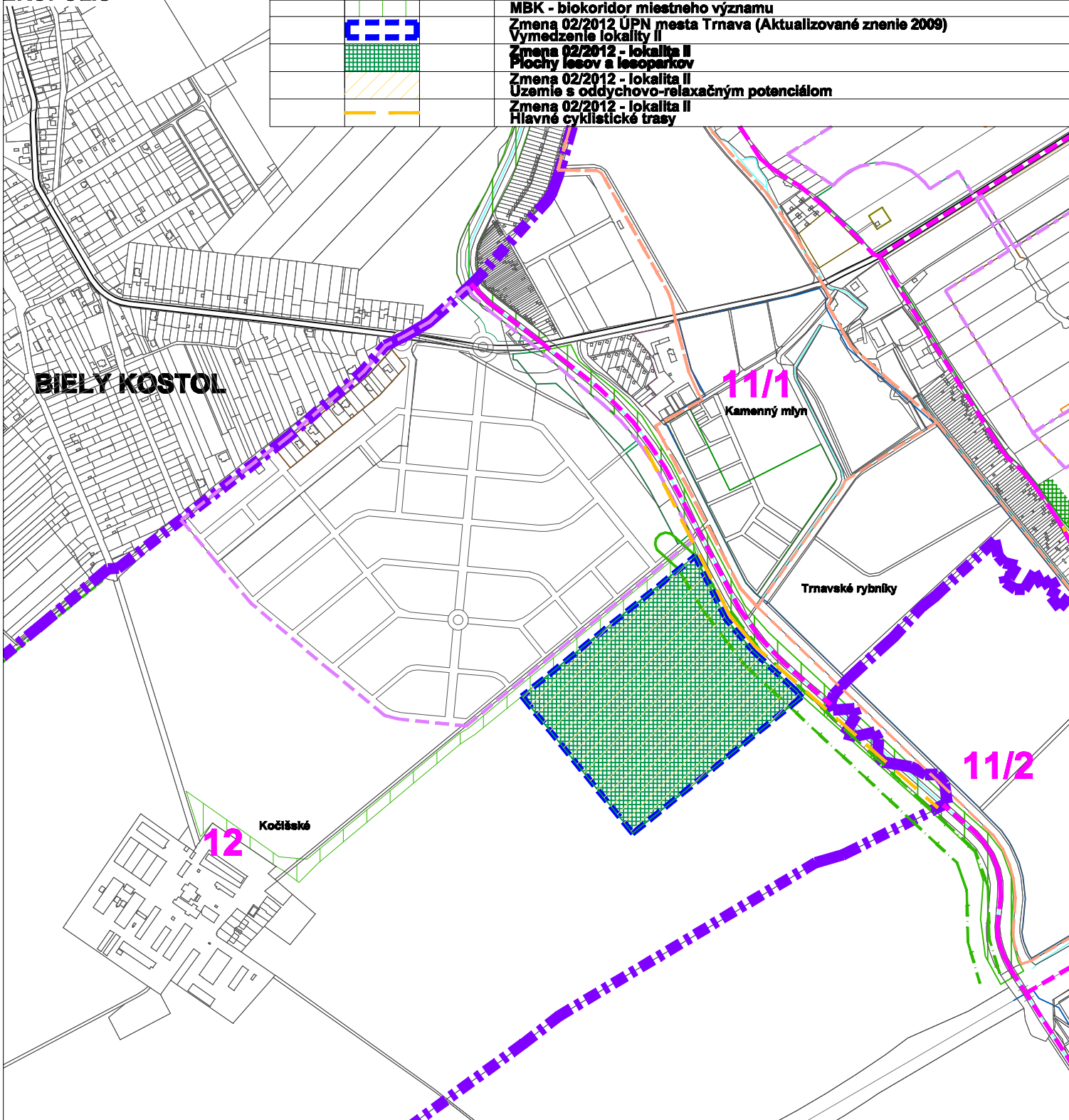
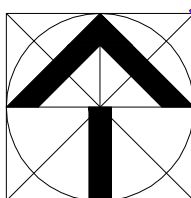
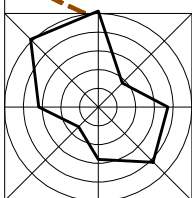


EKOPOLIS



Stav	Návrh	Prognóza	
			Hranica zastavaného územia
			Hranica urbanistických obvodov
01			Číslo urbanistických obvodov
			Hranica Chráneného areálu Trnavské rybníky
			Ochranné pásmo Chráneného areálu Trnavské rybníky
			Bezpečnostné pásmo VTL plynovodu
			MBK - biokoridor miestneho významu
			Zmena 02/2012 ÚPN mesta Trnava (Aktualizované znenie 2009)
			Vymedzenie lokality II
			Zmena 02/2012 - lokalita II
			Plochy lesov a lesoparkov
			Zmena 02/2012 - lokalita II
			Územie s oddychovo-relaxačným potenciálom
			Zmena 02/2012 - lokalita II
			Hlavné cyklistické trasy



EKOPOLIS - Ateliér architektúry, urbanizmu a územného plánovania Vajnorská 98/J, 831 04 Bratislava Tel./fax.: 02/444 628 50, Mobil: 0905 628 155 e-mail: zibrin.ekopolis@chello.sk			
Názov úlohy:	ÚPN mesta Trnava (Aktualizované znenie 2009)	(ČISTOPIS)	
	Zmena 02/2012 - lokalita II (Plochy lesoparkov v lokalite Kočičské)		
Obstarávateľ:	Mesto Trnava Mestský úrad, Trhová 3, Trnava	Dátum: 09/2012	
Spracovateľ:	Ing.arch Peter Zibrin, PhD. autorizovaný architekt		
Názov výkresu:	Komplexný výkres priestorového usporiadania a funkčného využitia územia	Č.výkr.: B.02	Mierka: 1 : 10 000