
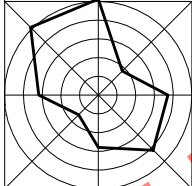
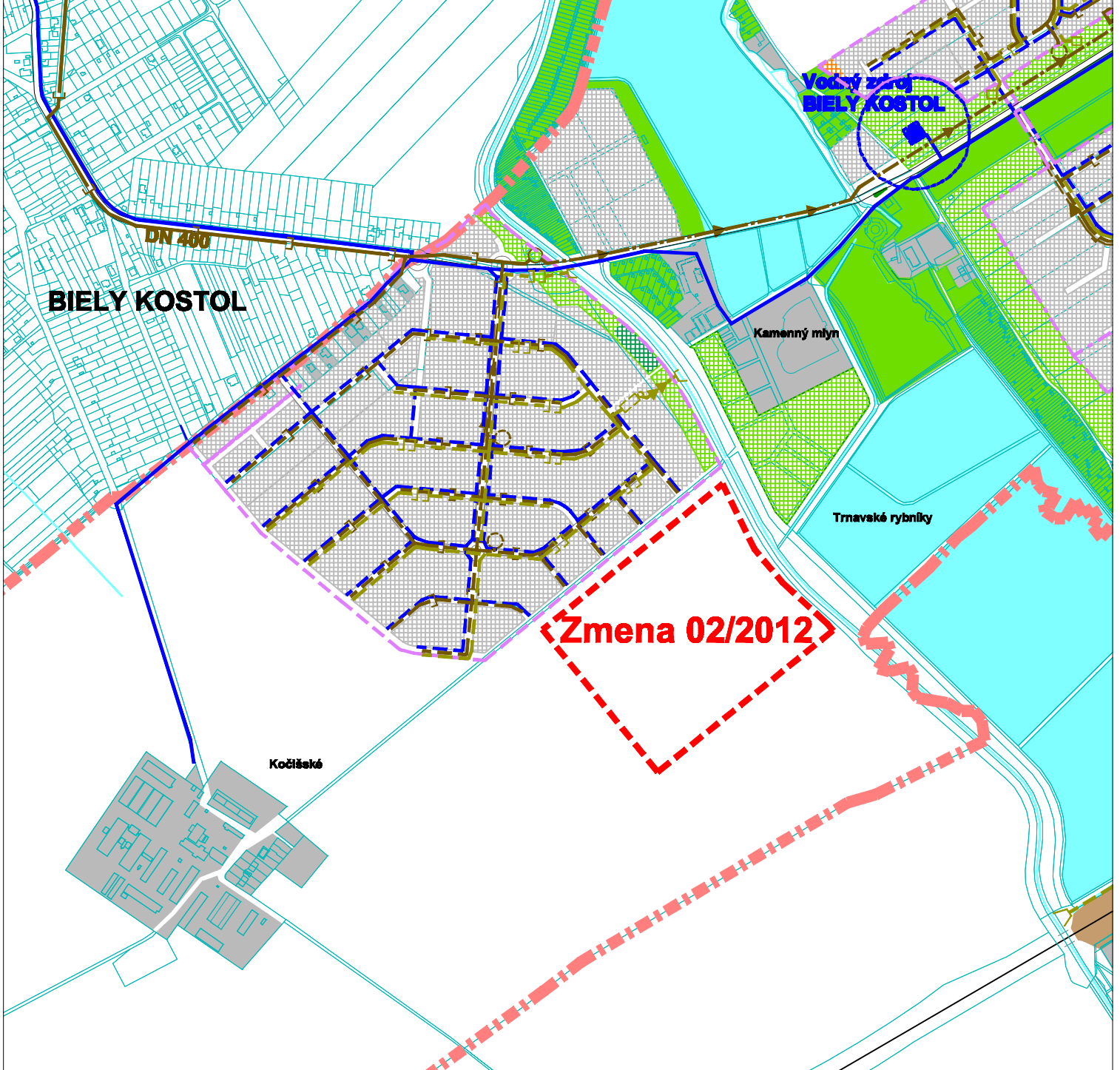


**EKOPOLIS**

Stav	Návrh	Prognóza

Hranica zastavaného územia  
 Urbanizované plochy  
 Plochy lesov, lesoparkov, krajlnnej zelene, verejnej zelene a ZO  
 Vodovodná sieť  
 Stoková sieť jednotná - gravitačná  
 Stoková sieť splašková - gravitačná  
 Stoková sieť splašková - výtlak  
 Čerpača stanica  
 Stoková sieť dažďová - gravitačná  
 Lokality I. Zmeny 02/2012 ÚPN mesta Trnava (Aktualizované znenie 2009)



<b>EKOPOLIS - Ateliér architektúry, urbanizmu a územného plánovania</b> Vajnorská 98/J, 831 04 Bratislava Tel./fax.: 02/444 628 50, Mobil: 0905 628 155 e-mail: zibrin.ekopolis@chello.sk			
Názov úlohy:	ÚPN mesta Trnava (Aktualizované znenie 2009) Lokality II. Zmeny 02/2012 - Plochy lesoparkov v lokalite Kočišské		
Obstarávateľ:	Mesto Trnava Mestský úrad, Trhová 3, Trnava	Dátum: 12/2009	
Spracovateľ:	Ing.arch Peter Zibrin, PhD. autorizovaný architekt		
Názov výkresu:	Výkres verejného technického vybavenia Vodné hospodárstvo	Č.výkr.: B.04.	Mierka: 1 : 10 000