
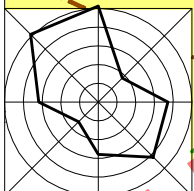
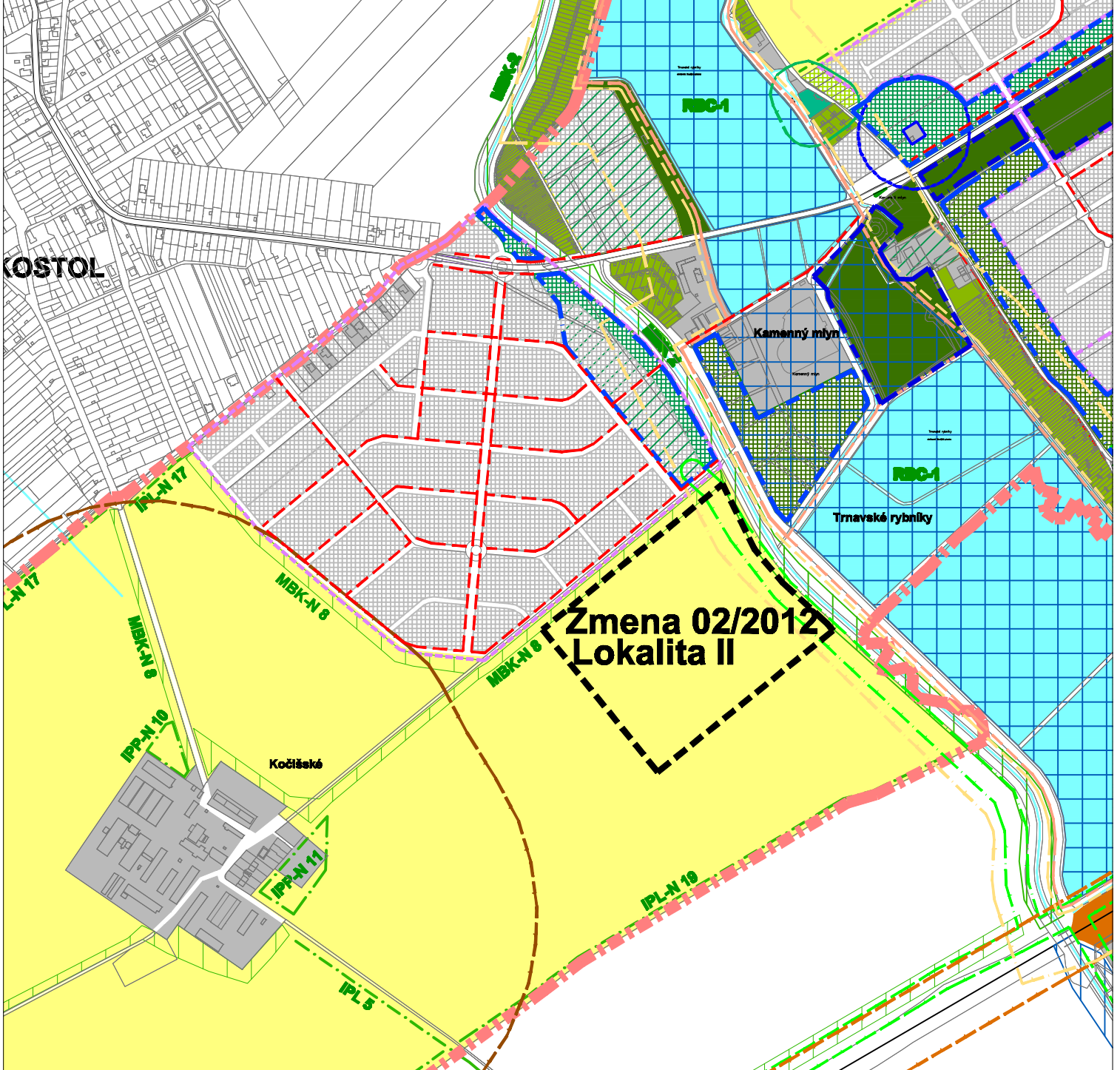


KOSTOL



Stav	Návrh	Prognóza
		Hranica zastavaného územia
		Urbanizované plochy
		Plochy lesov a lesoparkov
		Plochy verejných parkov a malé parkové plochy
		Hlavné aleje a stromoradia urbanizovaného územia
		MBK - biokoridor miestneho významu
		Hranica Chráneného areálu Trnavské rybníky
		Ochranné pásmo Chráneného areálu Trnavské rybníky
		Jadrá systému sídelnej zelene
		Bezpečnostné pásmo VTL plynovodu
		Poľnohospodársky pôdny fond - orná pôda
		Lokalita II. Zmeny 02/2012 ÚPN mesta Trnava (Aktualizované znenie 2009)

Hranica zastavaného územia  
 Urbanizované plochy  
 Plochy lesov a lesoparkov  
 Plochy verejných parkov a malé parkové plochy  
 Hlavné aleje a stromoradia urbanizovaného územia  
 MBK - biokoridor miestneho významu  
 Hranica Chráneného areálu Trnavské rybníky  
 Ochranné pásmo Chráneného areálu Trnavské rybníky  
 Jadrá systému sídelnej zelene  
 Bezpečnostné pásmo VTL plynovodu  
 Poľnohospodársky pôdny fond - orná pôda  
 Lokalita II. Zmeny 02/2012 ÚPN mesta Trnava (Aktualizované znenie 2009)



**Zmena 02/2012  
 Lokalita II**

**EKOPOLIS - Ateliér architektúry, urbanizmu a územného plánovania**  
 Vajnorská 98/J, 831 04 Bratislava  
 Tel./fax.: 02/444 628 50, Mobil: 0905 628 155  
 e-mail: zibrin.ekopolis@chello.sk

Názov úlohy:	ÚPN mesta Trnava (Aktualizované znenie 2009) Lokalita II. Zmeny 02/2012 - Plochy lesoparkov v lokalite Kočišské	
Obstarávateľ:	Mesto Trnava Mestský úrad, Trhová 3, Trnava	Dátum: 12/2009
Spracovateľ:	Ing.arch Peter Zibrin, PhD. autorizovaný architekt	
Názov výkresu:	Výkres ochrany prírody a tvorby krajiny	Č.výkr.: B.06.
		Mierka: 1 : 10 000