
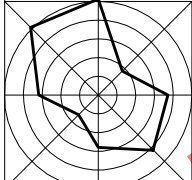
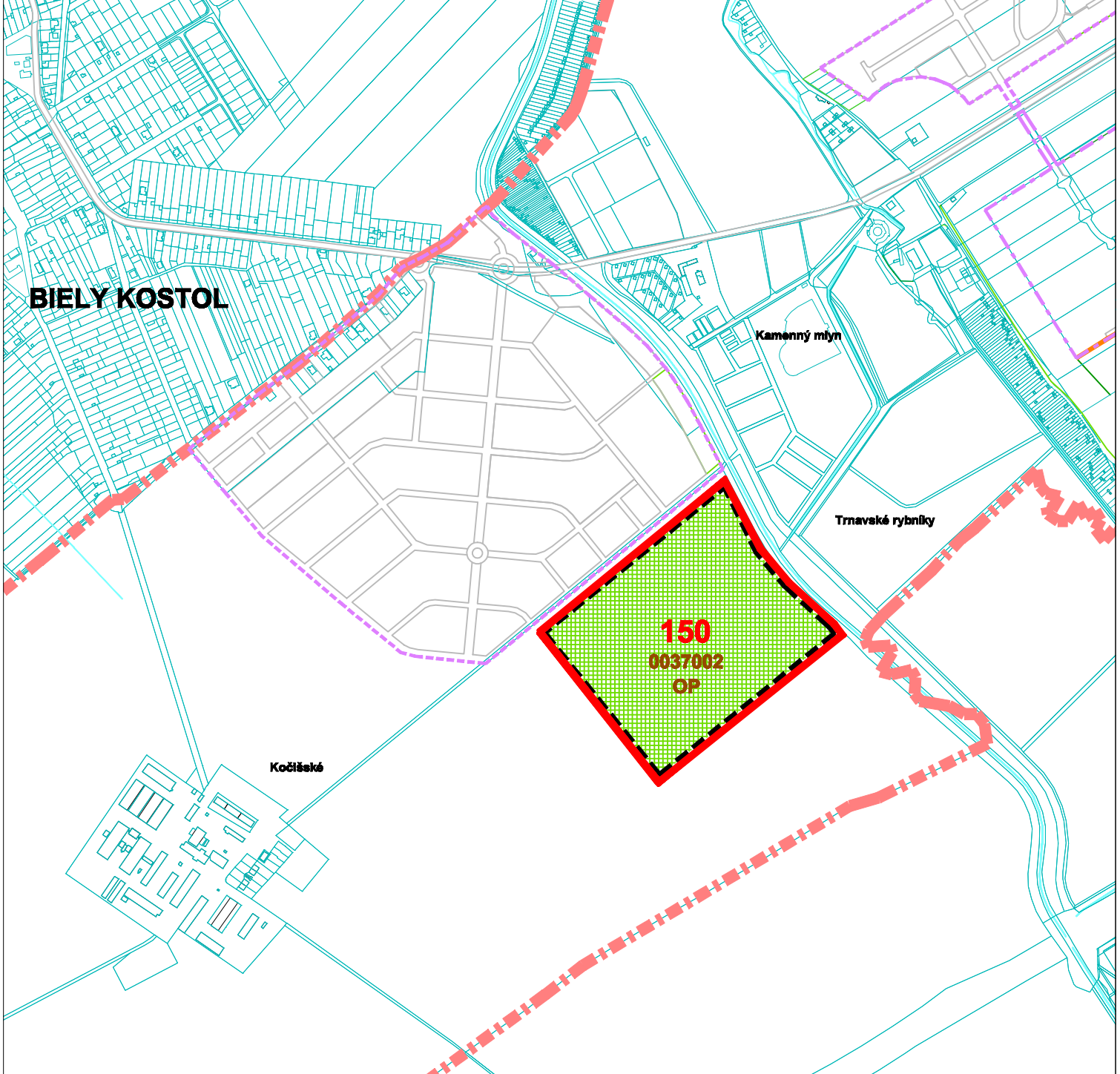


EKOPOLIS

Stav	Návrh	Prognóza	
			Hranica zastavaného územia
			Zmena 02/2012 ÚPN mesta Trnava (Aktualizované znenie 2009) Vymedzenie lokality II
			Zmena 02/2012 - lokalita II Plochy lesov, lesoparkov, krajinej zelene, verejnej zelene a ZO
	150		Zmena 02/2012 - lokalita II Vymedzenie lokality nového záberu PPF na nepoľnohospodárske účely
	0037002		Zmena 02/2012 - lokalita II Vymedzenie lokality nového záberu PPF na nepoľnohospodárske účely
	OP		Kódy BPEJ na novej záberovej ploche Orná pôda na novej záberovej ploche



EKOPOLIS - Ateliér architektúry, urbanizmu a územného plánovania Vajnorská 98/J, 831 04 Bratislava Tel./fax.: 02/444 628 50, Mobil: 0905 628 155 e-mail: zibrin.ekopolis@chello.sk			
Názov úlohy:	ÚPN mesta Trnava (Aktualizované znenie 2009) (ČISTOPIS) Zmena 02/2012 - lokalita II (Plochy lesoparkov v lokalite Kočičské)		
Obstarávateľ:	Mesto Trnava Mestský úrad, Trhová 3, Trnava	Dátum: 09/2012	
Spracovateľ:	Ing.arch Peter Zibrin, PhD. autorizovaný architekt		
Názov výkresu:	Výkres perspektívneho využitia PPF a LPF na nepoľnohospodárske účely	Č.výkr.: B.07.	Mierka: 1 : 10 000