
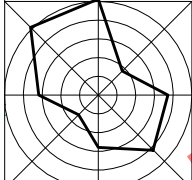


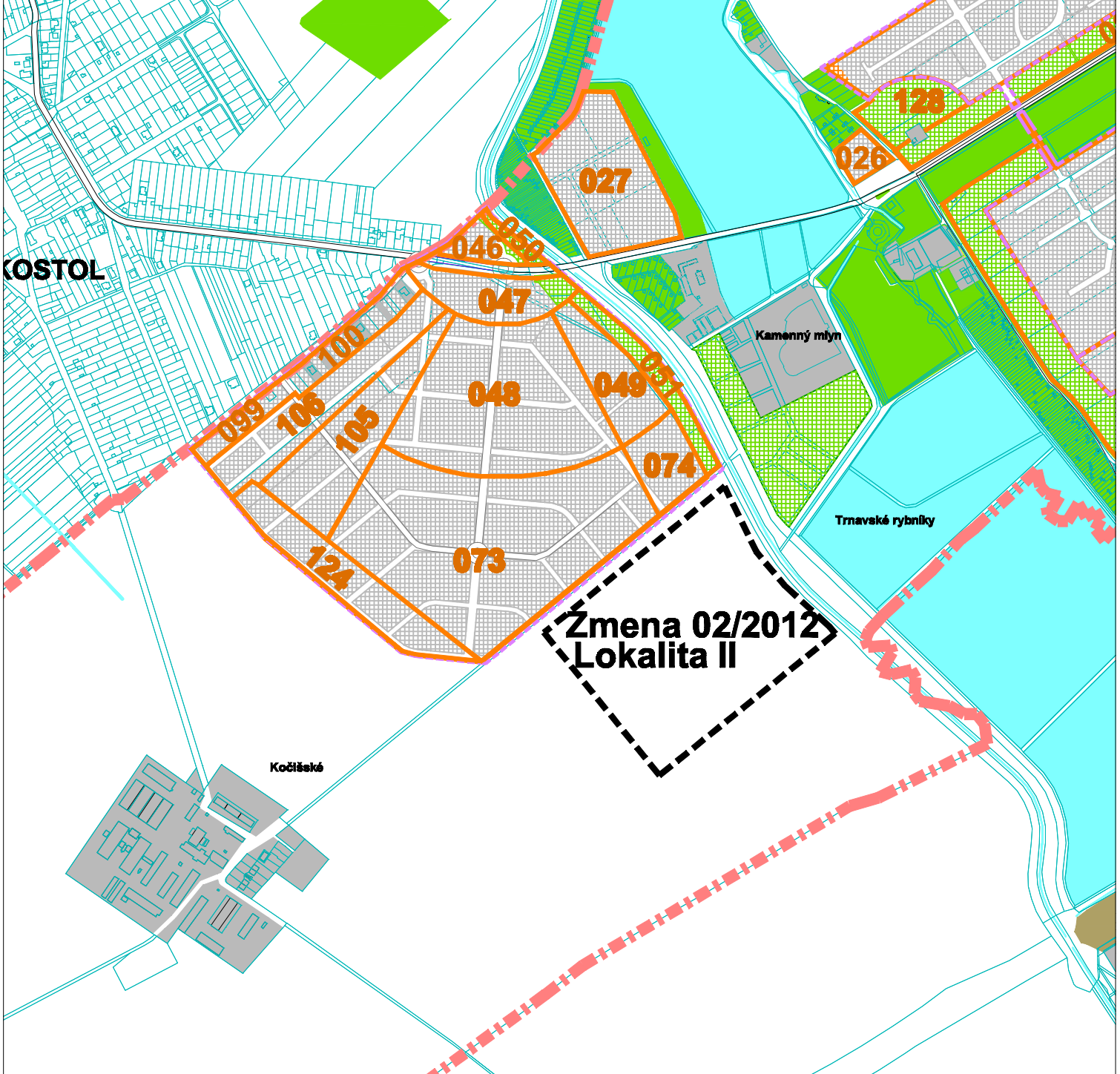
EKOPOLIS

KOSTOL

Kočišské



| Stav | Návrh | Prognóza | |
|------|-------|----------|---|
| | | | Hranica zastavaného územia |
| | | | Urbanizované plochy |
| | | | Plochy lesov, lesoparkov, krajlnnej zelene, verejnej zelene a ZO |
| | | | Vymedzenie lokalít záberov PPF na nepoľnohospodárske účely schválených v zmysle ÚPN mesta Trnava v znení doterajších zmien a doplnkov |
| | | | Označenie lokalít záberov PPF na nepoľnohospodárske účely schválených v zmysle ÚPN mesta Trnava v znení doterajších zmien a doplnkov |
| | | | Kódy BPEJ na nových záberových plochách |
| | | | Lokalita II Zmeny 02/2012 ÚPN mesta Trnava (Aktualizované znenie 2009) |



| | | | |
|--|---|----------------|--------------------|
| EKOPOLIS - Ateliér architektúry, urbanizmu a územného plánovania Vajnorská 98/J, 831 04 Bratislava Tel./fax.: 02/444 628 50, Mobil: 0905 628 155 e-mail: zibrin.ekopolis@chello.sk | | | |
| Názov úlohy: | ÚPN mesta Trnava (Aktualizované znenie 2009) Lokalita II Zmeny 02/2012 - Plochy lesoparkov v lokalite Kočišské | | |
| Obstarávateľ: | Mesto Trnava Mestský úrad, Trhová 3, Trnava | Dátum: 12/2009 | |
| Spracovateľ: | Ing.arch Peter Zibrin, PhD. autorizovaný architekt | | |
| Názov výkresu: | Výkres perspektívneho využitia PPF a LPF na nepoľnohospodárske účely | Č.výkr.: B.07. | Mierka: 1 : 10 000 |