
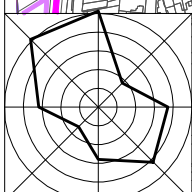
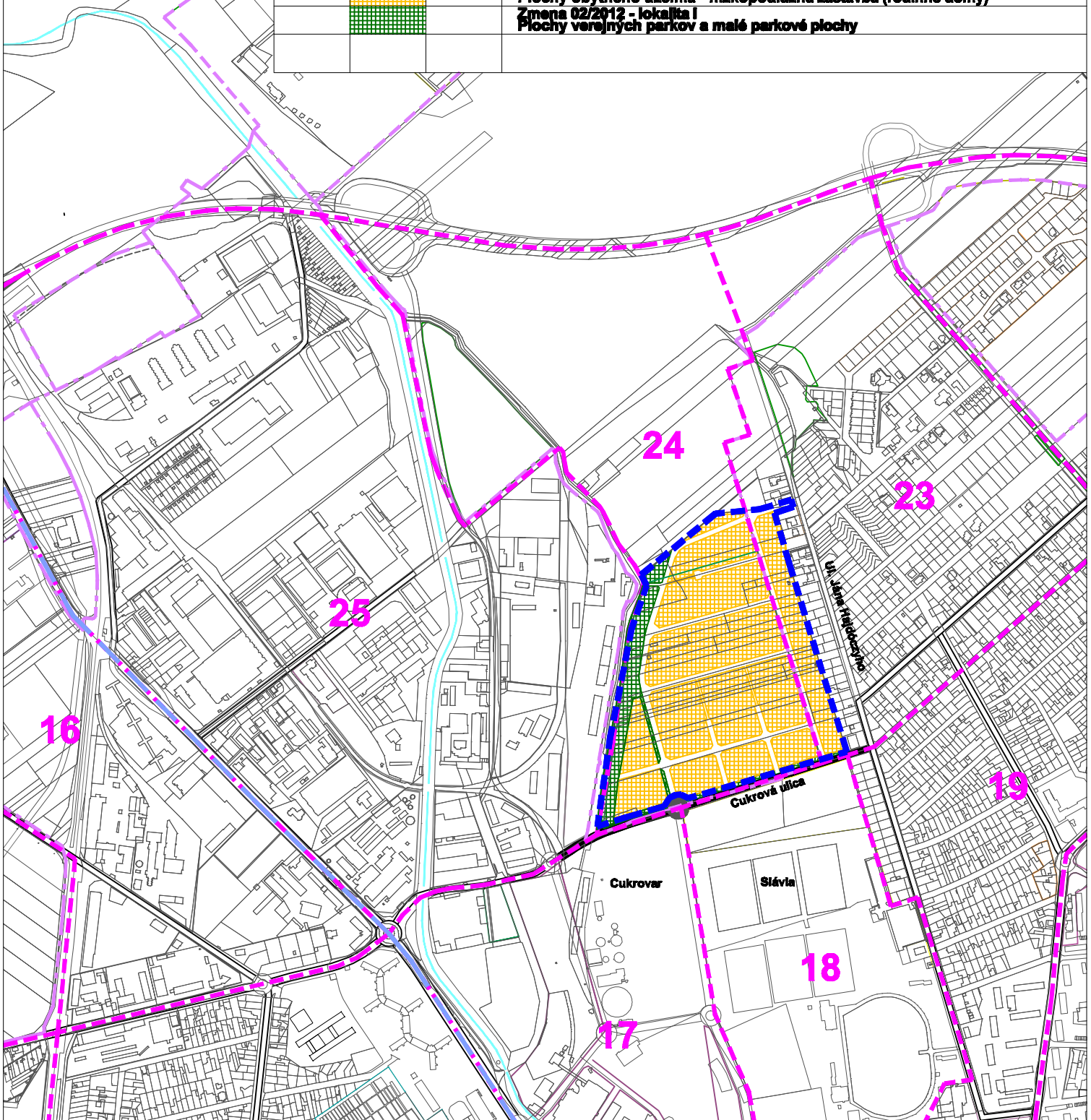


EKOPOLIS



Stav	Návrh	Prognóza
01		

Hranica zastavaného územia
Hranica urbanistických obvodov
Čísla urbanistických obvodov
Cesty II. triedy a mestské zberné komunikácie B2
Zmena 02/2012 ÚPN mesta Trnava (Aktualizované znenie 2009)
Vymedzenie lokality I
Zmena 02/2012 - lokalita I
Plochy obytného územia - nízkopodlažná zástavba (rodinné domy)
Zmena 02/2012 - lokalita I
Plochy verejných parkov a malé parkové plochy

<p><b>EKOPOLIS - Ateliér architektúry, urbanizmu a územného plánovania</b>            Vajnorská 98/J, 831 04 Bratislava            Tel./fax.: 02/444 628 50, Mobil: 0905 628 155            e-mail: zibrin.ekopolis@chello.sk</p>			
Názov úlohy:	ÚPN mesta Trnava (Aktualizované znenie 2009)	(ČISTOPIS)	
	Zmena 02/2012 - lokalita I (Bytová výstavba v lokalite Rybník)		
Obstarávateľ:	Mesto Trnava Mestský úrad, Trhová 3, Trnava	Dátum: 09/2012	
Spracovateľ:	Ing.arch Peter Zibrin, PhD. autorizovaný architekt		
Názov výkresu:	Komplexný výkres priestorového usporiadania a funkčného využitia územia	Č.výkr.: B.02	Mierka: 1 : 10 000