
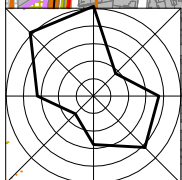
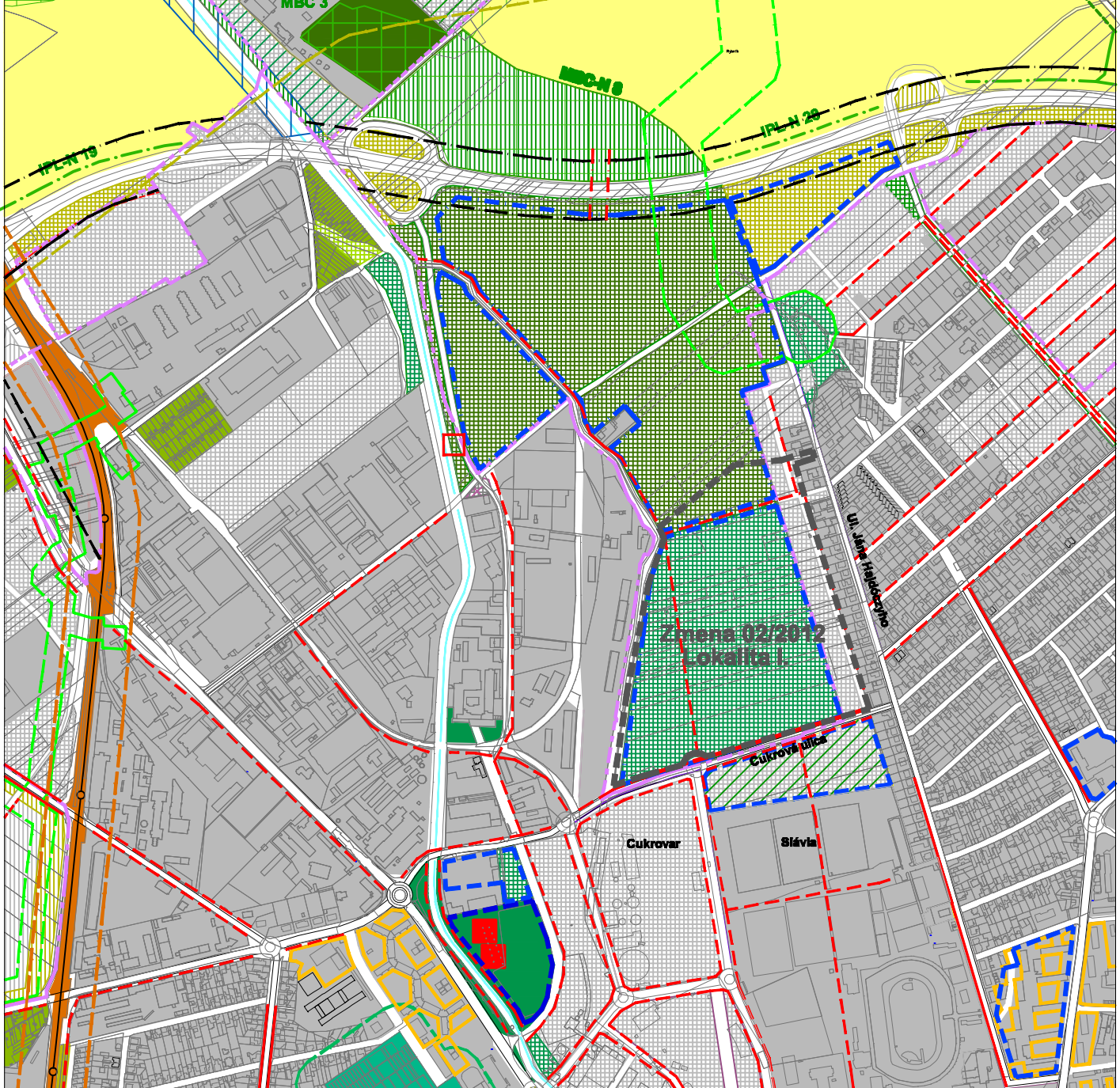


EKOPOLIS

Stav	Návrh	Prognóza	
			Hranica zastavaného územia
			Urbanizované plochy
			Plochy lesov a lesoparkov
			Plochy verejných parkov a malé parkové plochy
			Hlavné aleje a stromoradia urbanizovaného územia
			MBC - biocentrum miestneho významu
			Miesta prepojenia sídelnej a krajinskej zelene (ekodukty)
			Jadrá systému sídelnej zelene
			Bezpečnostné pásmo VVTL a VTL plynovodu
			Ochranné pásmo ciest I. triedy
			Lokalita Zmeny 02/2012 ÚPN mesta Trnava (Aktualizované znenie 2009)



<b>EKOPOLIS - Ateliér architektúry, urbanizmu a územného plánovania</b>			
Vajnorská 98/J, 831 04 Bratislava			
Tel./fax.: 02/444 628 50, Mobil: 0905 628 155			
e-mail: zibrin.ekopolis@chello.sk			
Názov úlohy:	ÚPN mesta Trnava (Aktualizované znenie 2009) Lokalita I. Zmeny 02/2012 - Bytová výstavba v lokalite Rybník		
Obstarávateľ:	Mesto Trnava Mestský úrad, Trhová 3, Trnava	Dátum: 12/2009	
Spracovateľ:	Ing.arch Peter Zibrin, PhD. autorizovaný architekt		
Názov výkresu:	Výkres ochrany prírody a tvorby krajiny	Č.výkr.: B.06.	Mierka: 1 : 10 000