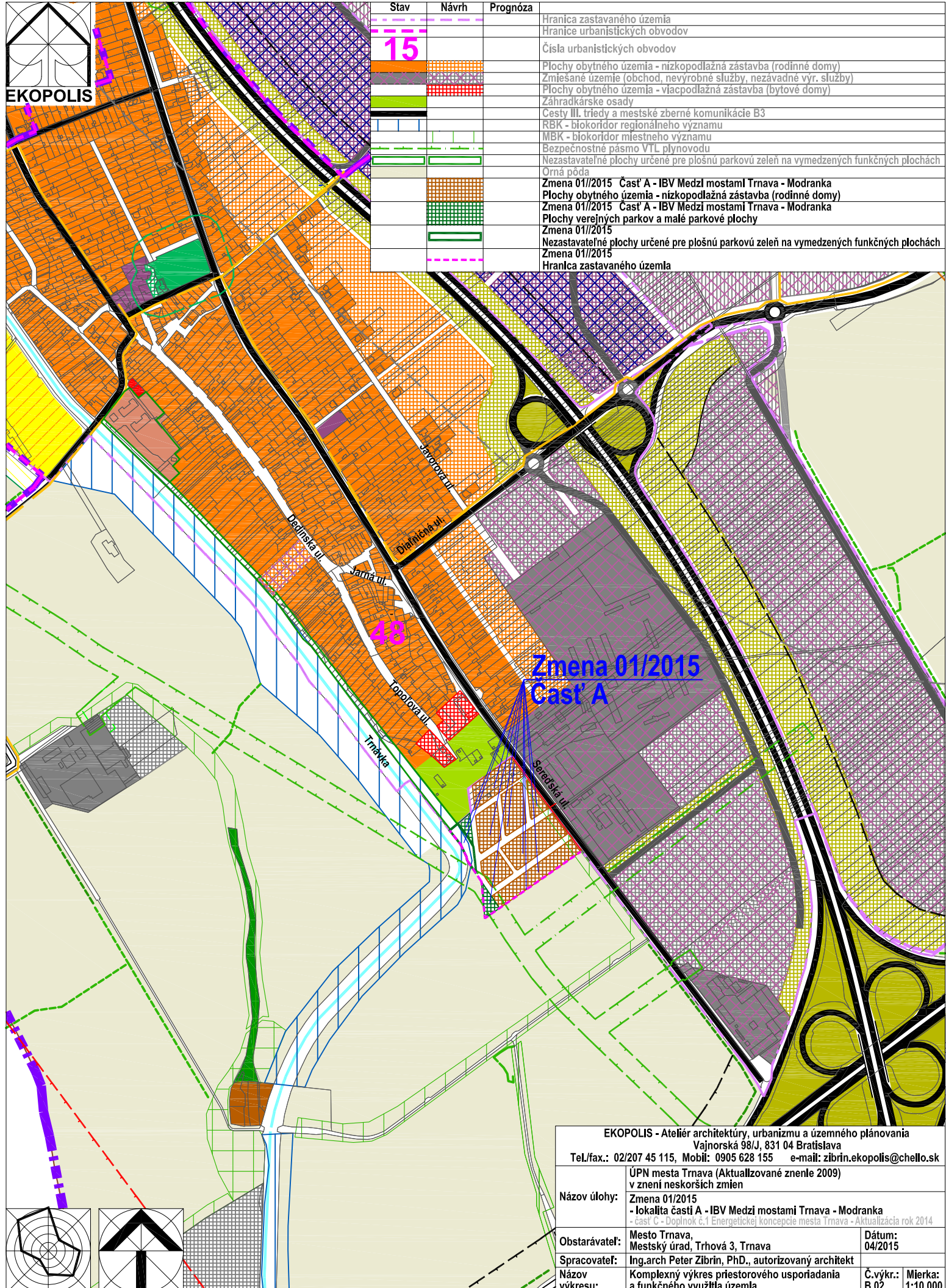
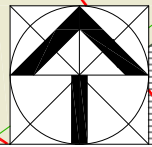
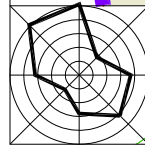


EKOPOLIS

Stav	Návrh	Prognóza	
			Hranica zastavaného územia
			Hranice urbanistických obvodov
15			Čísla urbanistických obvodov
			Plochy obytného územia - nízkopodlažná zástavba (rodinné domy)
			Zmiešané územie (obchod, nevýrobné služby, nezávadné vyr. služby)
			Plochy obytného územia - viacpodlažná zástavba (bytové domy)
			Záhradkárske osady
			Cesty III. triedy a mestské zberné komunikácie B3
			RBK - biokoridor regionálneho významu
			MBK - biokoridor miestneho významu
			Bezpečnostné pásmo VTL plynovodu
			Nezastavateľné plochy určené pre plošnú parkovú zeleň na vymedzených funkčných plochách
			Orná pôda
			Zmena 01//2015 Časť A - IBV Medzi mostami Trnava - Modranka
			Plochy obytného územia - nízkopodlažná zástavba (rodinné domy)
			Zmena 01//2015 Časť A - IBV Medzi mostami Trnava - Modranka
			Plochy verejných parkov a malé parkové plochy
			Zmena 01//2015
			Nezastavateľné plochy určené pre plošnú parkovú zeleň na vymedzených funkčných plochách
			Zmena 01//2015
			Hranica zastavaného územia



Zmena 01/2015
Časť A



EKOPOLIS - Ateliér architektúry, urbanizmu a územného plánovania Vajnorská 98/J, 831 04 Bratislava Tel./fax.: 02/207 45 115, Mobil: 0905 628 155 e-mail: zibrin.ekopolis@chello.sk			
Název úlohy:	ÚPN mesta Trnava (Aktualizované znenie 2009) v znení neskorších zmien Zmena 01/2015 - lokalita časti A - IBV Medzi mostami Trnava - Modranka - časť C - Doplnok č.1 Energetickej koncepcie mesta Trnava - Aktualizácia rok 2014		
Obstarávateľ:	Mesto Trnava, Mestský úrad, Trhová 3, Trnava	Dátum:	04/2015
Spracovateľ:	Ing.arch Peter Zibrin, PhD., autorizovaný architekt		
Název výkresu:	Komplexný výkres priestorového usporiadania a funkčného využitia územia	Č.výkr.:	B.02.
		Mierka:	1:10 000