

EKOPOLIS

44

45

20

09

12

19 C 02

44

44

44

44

44

44

44

44

44

44

44

44

44

44

44

44

44

44

44

44

44

44

44

44

44

44

44

44

44

44

44

44

44

44

44

44

44

44

44

44

44

44

44

44

44

44

44

44

44

44

44

44

44

44

44

44

44

44

44

44

44

44

44

44

44

44

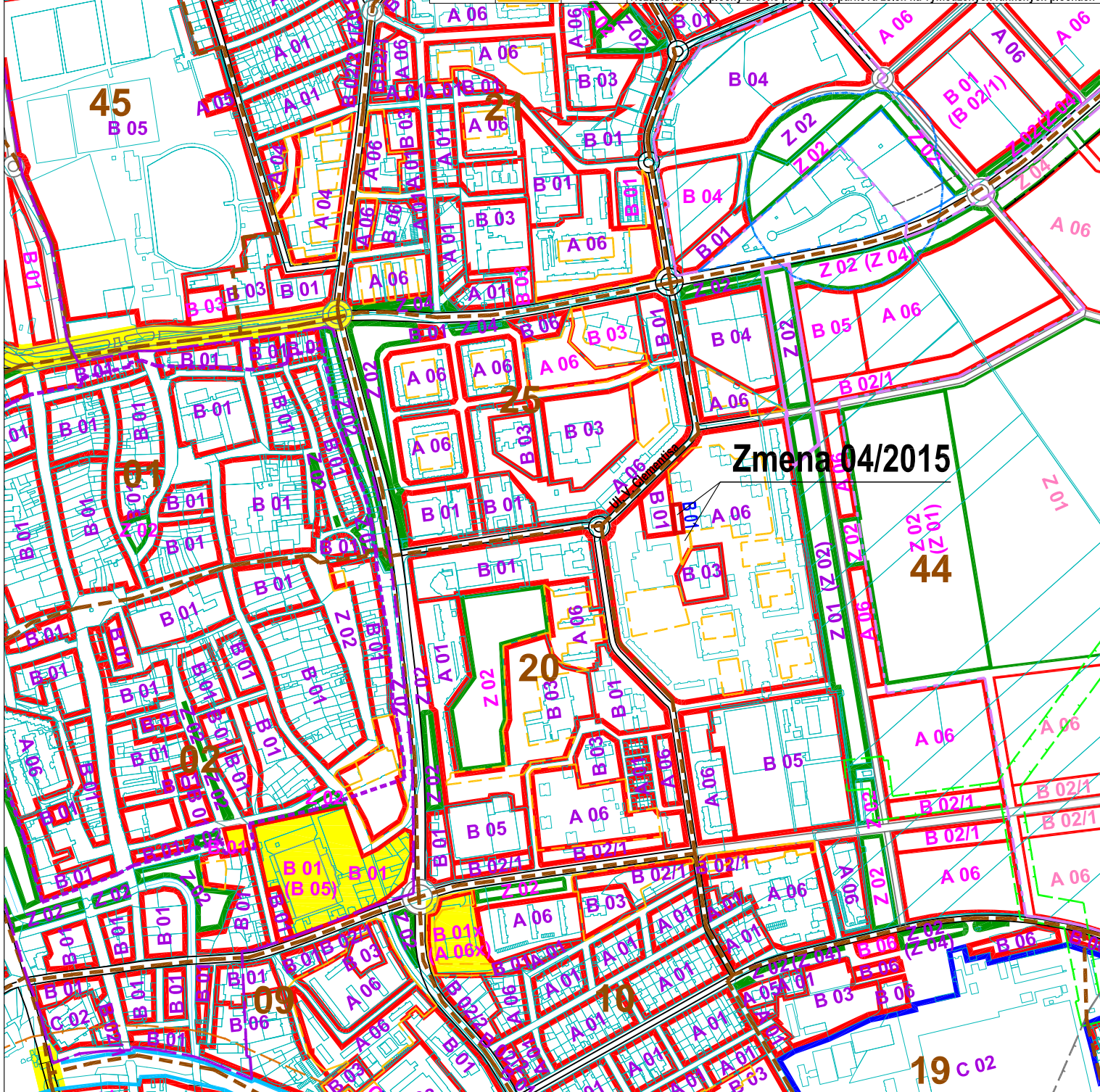
44

44

Stav      Návrh      Prognóza

44		
A 06	A 06	
B 01	B 01	
	B 01	

Hranica zastavaného územia
Hranice urbanistických obvodov
Čísla urbanistických obvodov
Bloky a plochy v mestskom území - byvanie, občianske vybavenie
Bloky a plochy zelene
Označenie kódu funkčného využitia a jeho základnej charakteristiky
Nezastavateľné plochy určené pre plošnú parkovú zeleň na vymedzených funkčných plochách
Lokalita Zmeny 04/2015
Bloky a plochy v mestskom území - byvanie, občianske vybavenie
Lokalita Zmeny 04/2015
Označenie kódu funkčného využitia a jeho základnej charakteristiky
Lokalita Zmeny 04/2015
Nezastavateľné plochy určené pre plošnú parkovú zeleň na vymedzených funkčných plochách



Zmena 04/2015



44

20

09

12

19 C 02



EKOPOLIS - Ateliér architektúry, urbanizmu a územného plánovania Vajnorská 98/J, 831 04 Bratislava	
Tel./fax.: 02/207 45 115, Mobil: 0905 628 155 e-mail: zibrin.ekopolis@chello.sk	
Názov úlohy:	ÚPN mesta Trnava (Aktualizované znenie 2009) v znení neskorších zmien Zmena 04/2015 Rozšírenie plochy vybavenosti na Ul. V. Clementisa
Obstarávateľ:	Mesto Trnava, Mestský úrad, Trhová 3, Trnava
Spracovateľ:	Ing.arch Peter Zibrin, PhD., autorizovaný architekt
Názov výkresu:	Regulatívny územného rozvoja
Dátum:	02/2016
Č.výkr.:	C.02.
Mierka:	1:10 000