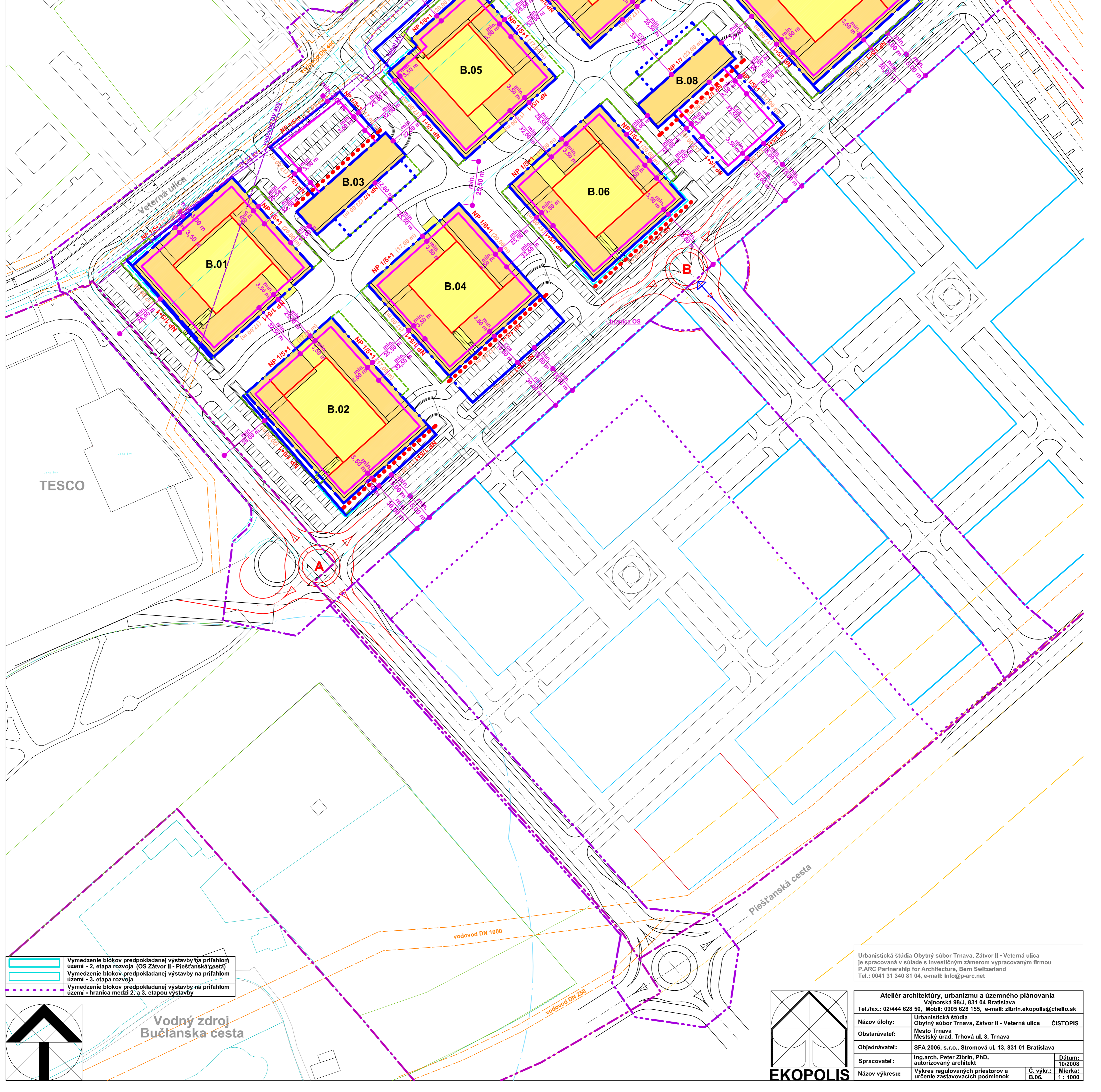
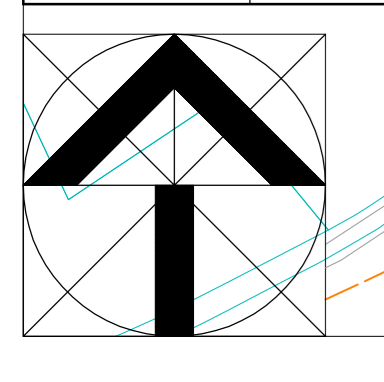


# URBANISTICKÁ ŠTÚDIA OBYTNÝ SÚBOR TRNAVA, ZÁTVOR II - PIEŠŤANSKÁ CESTA VÝKRES REGULOVANÝCH PRIESTOROV A URČENIE ZASTAVOVACÍCH PODMIENOK

	Hranica zastavaného územia
	Hranica riešeného územia zóny
	Obytný súbor Trnava, Zátvor II - Veterná ulica
	Hranica záujmového územia
	Obytný súbor Trnava, Zátvor II - Veterná ulica
<b>B.01 - B.10</b>	Označenie blokov zástavby
	Neprekročiteľná stavebná čiara
	Doporučená stavebná čiara (možný posun podľa reálneho vymedzenia blokov)
	Predpokladaná stavebná čiara podľa zámeru investora
	Otvorená stavebná čiara
	Stavebná čiara ustúpeného podlažia
	Zmena výškovej úrovne v zástavbe vymedzeného bloku
	Vhodné akcenty nárožia a priechli objektov
	NP 5
	NP 1/5
	NP 5+1
	(17,00 m)
	Pohľadový uzáver verejných priestorov
	Možná stavebná čiara terás a predzáhradiek
	Parter občianskej vybavenosti na úrovni chodníka prístupnej ulice
	Kóta šírkového usporiadania verejných priestorov
	Objekty BD navrhované podľa zámeru investora
	Plochy vymedzených blokov zástavby (podľa zámeru investora)
	Vymedzenie blokov predpokladanej výstavby na príľahlom území
	Severný obchvat I/51 - vo výstavbe
	Protluková stena - vo výstavbe
	Ochranné pásmo csiest I. triedy
	Ochranné pásmo vodného zdroja 2. stupňa - vnútorné
	Ochranné pásmo jestvujúcich trás T.I.
	Trasy T.I. na zrušenie Tlakový vodovod DN 400
	Trasy T.I. na zrušenie Správodný kábel horúcovodu
	Trasy T.I. na zrušenie VN el. kábel 22 kV
	A
	B
	C




	Vymedzenie blokov predpokladanej výstavby na príľahlom území - 2. etapa rozvoja (OS Zátvor II - Piešťanská cesta)
	Vymedzenie blokov predpokladanej výstavby na príľahlom území - 3. etapa rozvoja
	Vymedzenie blokov predpokladanej výstavby na príľahlom území - hranica medzi 2. a 3. etapou výstavby



Vodný zdroj  
Bučianska cesta

Urbanistická štúdia Obytný súbor Trnava, Zátvor II - Veterná ulica  
je spracovaná v súlade s investičným zámerom vypracovaným firmou  
P.A.R.C. Partnership for Architecture, Bern Switzerland  
Tel.: 0041 31 340 81 04, e-mail: info@parc.net



Ateliér architektúry, urbanizmu a územného plánovania			
Vajnorská 98/J, 831 04 Bratislava			
Tel./fax:	02/444 628 50, Mobil: 0905 628 155, e-mail: zibrin.ekopolis@chello.sk		
Názov úlohy:	Urbanistická štúdia Obytný súbor Trnava, Zátvor II - Veterná ulica	ČISTOPIS	
Obstarávateľ:	Mesto Trnava	Mestský úrad, Trhová ul. 3, Trnava	
Objednávateľ:	SFA 2006, s.r.o., Stromová ul. 13, 831 01 Bratislava		
Spracovateľ:	Ing. arch. Peter Zibrín, PhD. autorizovaný architekt	Dátum: 10/2008	
Názov výkresu:	Výkres regulovaných priestorov a určenie zastavovacích podmienok	Č. výkrs.: B.06.	Mierka: 1:1000