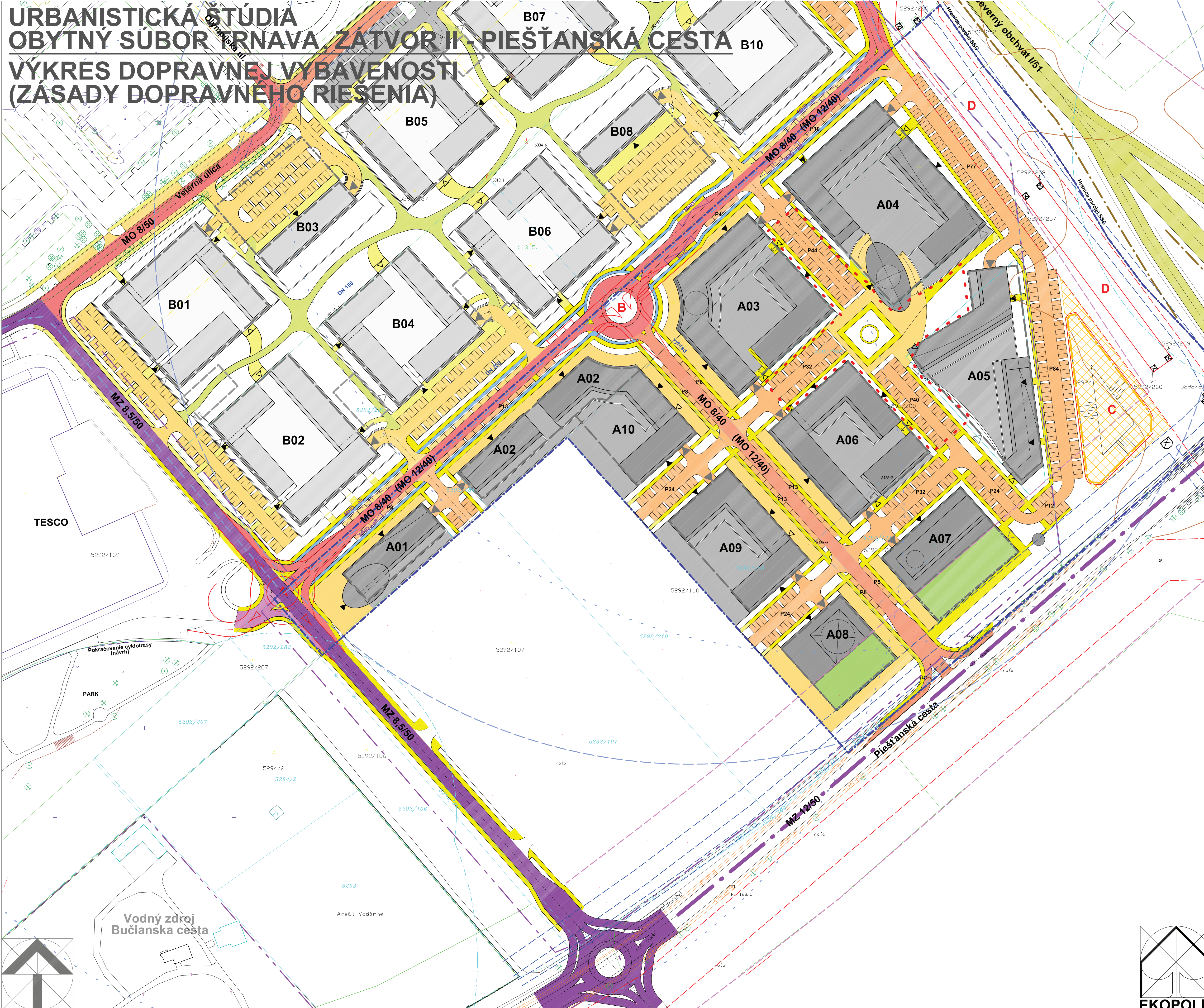

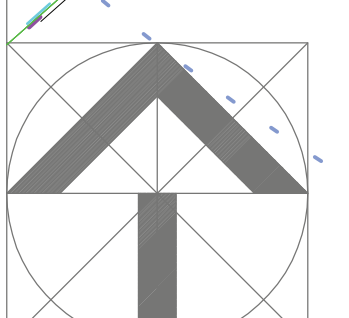


URBANISTICKÁ ŠTÚDIA OBYTNÝ SÚBOR TRNAVA, ZÁTVOR II - PIEŠŤANSKÁ CESTA VÝKRES DOPRAVNEJ VYBAVENOSTI (ZÁSADY DOPRAVNEHO RIEŠENIA)



	Hranica zastavaného územia
	Hranica riešeného územia zóny
	Obytný súbor Trnava, Zátvor II - Piešťanská cesta
	Obytný súbor Trnava, Zátvor II - Veľená ul.
	Označenie blokov zástavby
	Obytný súbor Trnava, Zátvor II - Veľená ul.
	Obytný súbor Trnava, Zátvor II - Piešťanská cesta
	Objekty BD navrhované
	Obytný súbor Trnava, Zátvor II - Piešťanská cesta
	Plochy vymedzených blokov zástavby
	Vymedzenie územnej rezervy pre výstavbu objektov po začatí Piešťanskej cesty do siete miestnych komunikácií (zmenu funkčného využitia potrebné riešiť v rámci aktualizácie ÚPN mesta Trnava)
	Obytný súbor Trnava, Zátvor II - Veľená ul.
	Obytný súbor Trnava, Zátvor II - Veľená ul.
	Objekty BD navrhované
	Obytný súbor Trnava, Zátvor II - Veľená ul.
	Plochy vymedzených blokov zástavby
	Severný obchvat I/51 (vo výstavbe)
	Cesta I/51 (predpoklad protisifikovania na mestskú komunikáciu)
	Cesta I triedy - sláv
	Komunikácia funkčnej triedy B1 (podľa ÚPN mesta Trnava)
	Komunikácia funkčnej triedy C1 (podľa ÚPN mesta Trnava)
	Komunikácia funkčnej triedy C2
	Komunikácia funkčnej triedy C3
	Obytný súbor Trnava, Zátvor II - Piešťanská cesta
	Komunikácia funkčnej triedy D1 - plochy prístupových komunikácií a parkovísk verejných priestorov
	Obytný súbor Trnava, Zátvor II - Veľená ul.
	Komunikácia funkčnej triedy D1 - plochy prístupových komunikácií a parkovísk verejných priestorov
	Komunikácia funkčnej triedy D2 (cyklotrasa)
	Komunikácia funkčnej triedy D3 (plochy a chodníky pre peších)
	Verejný priestor prístupný k mestostvornej O.V. v parterí
	Vymedzenie vnútrozónneho priestoru s preferenciou pre pešiu dopravu
	Plochy chodníkov a peších priestranstiev
	Obytný súbor Trnava, Zátvor II - Veľená ul.
	Plochy účelových komunikácií
	Trasy MHD
	Zastávky MHD
	Zastávky MHD - alt.
	Izochrony MHD - 300 m
	Izochrony MHD - alt.
	Hromadné parkovacie a garážovacie priestory pod objektami a stavebnými blokami
	Hromadné parkovacie a garážovacie priestory pod objektami a stavebnými blokami - alt.
	Plochy stávkovej dopravy verejných priestorov - územná rezervá
	Plochy pre objekty a zariadenia verejného technického vybavenia
	Predpokladané vjazdy do hromadných parkovacích a garáž. priestorov pod objektami a stavebnými blokami
	Predpokladané vjazdy do hromadných parkovacích a garáž. priestorov pod objektami a stavebnými blokami - alt.
	Predpokladaná kapacita parkovísk verejných priestorov v riešenom území
	Predpokladaná kapacita vstupov do objektov
	Protihluková stena - stav / návrh
	Vertikálna modelácia terénu - protihlukový val s možnosťou lokalizácie športovo-rekreačnej vybavenosti pod modelovaným terénom

	Ochranné pásmo cesty I. triedy
	Ochranné pásmo vodného zdroja - 2. stupňa, vnútorné
	Ochranné pásmo vodného zdroja - 1. stupňa
	Ochranné pásmo vodovodu - existujúceho
	Ochranné pásmo VN eL vedenia - existujúceho
	Vymedzenie územnej rezervy pre alternatívne riešenie - okružná križovatka pri TESCO
	Vymedzenie územnej rezervy pre alternatívne riešenie - v priestore známych zámerov investorov
	Vymedzenie územnej rezervy pre alternatívne riešenie - športovo-rekreačné zariadenia prírodného charakteru alt. športovo-rekreačná vybavenosť pod modelovaným terénom
	Vymedzenie územnej rezervy pre alternatívne riešenie - uloženie VN vedenia vzdušného do podzemného kábla (možnosť riešiť pohľadový uzáver v priestore severného obchvatu a vybudovať športovo-rekreačnú vybavenosť)



Ateliér architektúry, urbanizmu a územného plánovania
 Vajnianska 98/L 831 04 Bratislava
 Tel./fax: 02/444 628 50, Mobil: 0905 628 155, e-mail: zbirin.ekopolis@chello.sk
 Názov úlohy: Urbanistická štúdia Obytný súbor Trnava, Zátvor II - Piešťanská cesta CISTOPIS
 Obstarávateľ: Mesto Trnava Mestský úrad, Trhová ul. 3, Trnava
 Objednávateľ: ATLAS REAL s.r.o. Ružňovská 42, Bratislava
 Spracovateľ: Ing. arch. Peter Zbirin, PhD. Spolupráca: Ing. arch. Monika Šmiralová, PhD. autorizovaný architekt
 Názov výkresu: Výkres dopravnej vybavenosti (zásady dopravného riešenia) Č. výkr.: B.03, 1:1000