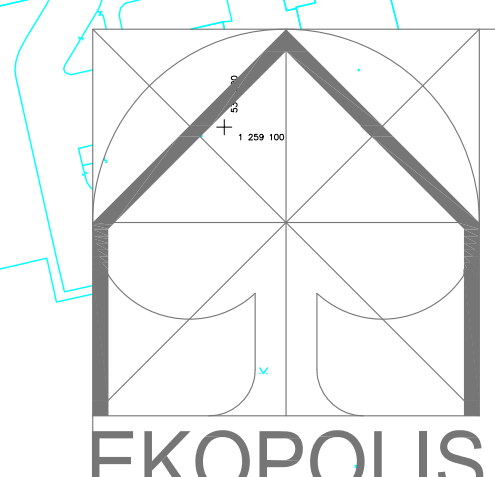
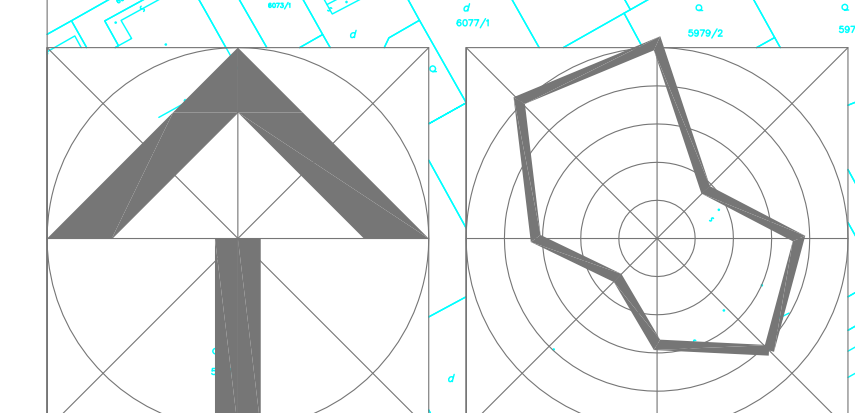
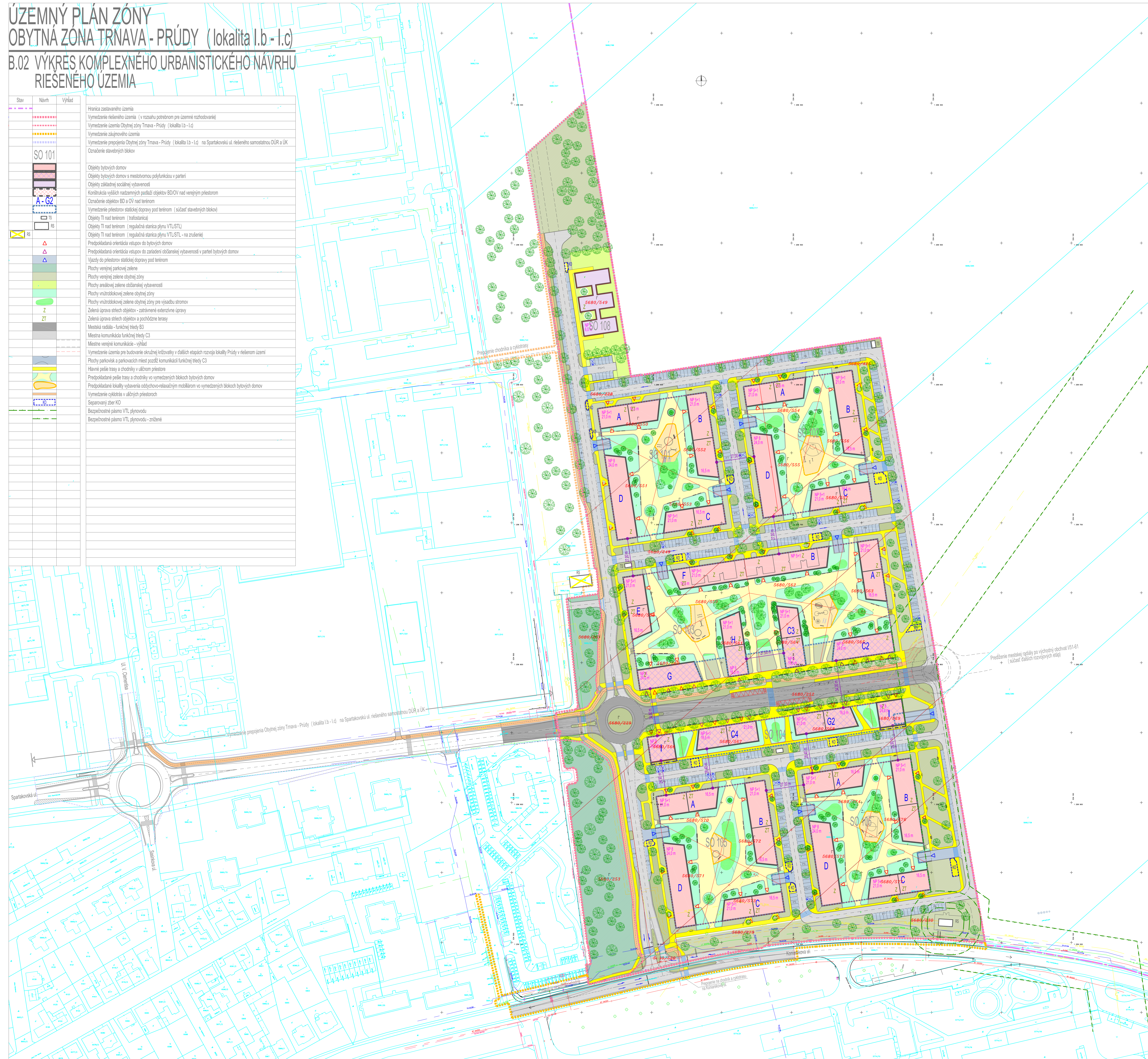


ÚZEMNÝ PLÁN ZÓNY OBYTNÁ ZÓNA TRNAVA - PRÚDY (lokality I.b - I.c)

B.02 VÝKRES KOMPLEXNÉHO URBANISTICKÉHO NÁVRHU RIEŠENÉHO ÚZEMIA

Stav	Návrh	Výhľad	Popis
- - - - -	- - - - -	- - - - -	Hranica zastavaného územia
- - - - -	- - - - -	- - - - -	Vymedzenie riešenej zóny (v rozsahu potrebnom pre územný rozhodnutie)
- - - - -	- - - - -	- - - - -	Vymedzenie územia Obytné zóny Trnava - Prúdy (lokality I.b - I.c)
- - - - -	- - - - -	- - - - -	Vymedzenie zákupného územia
- - - - -	- - - - -	- - - - -	Vymedzenie prepojenia Obytné zóny Trnava - Prúdy (lokality I.b - I.c) na Spartakovskú ul. riešeného samostatnou DÚR a ÚK
- - - - -	- - - - -	- - - - -	Označenie stavebných blokov
SO 101			Objekt bytových domov
			Objekt bytových domov s mestovskou polyfunkciou v parter
			Objekt záhradnej sociálnej vybavenosti
			Konštrukcia výškových radených parkovacích objektov BDO/V nad verejným priestorom
			Označenie objektov BDO a OV nad terénom
			Vymedzenie priestorov statickej dopravy pod terénom (súťaž stavebných blokov)
			Objekt TI nad terénom (trafostanica)
			Objekt TI nad terénom (regulačná stanica plynu VTL/STL)
			Objekt TI nad terénom (regulačná stanica plynu VTL/STL - na zrušenie)
			Predpokladaná orientácia vstupov do bytových domov
			Predpokladaná orientácia vstupov do zariadení občianskej vybavenosti v parter bytových domov
			Viacdy do priestorov statickej dopravy pod terénom
			Plochy verejnej parkovej zelene
			Plochy verejnej zelene obytné zóny
			Plochy verejnej zelene občianskej vybavenosti
			Plochy vnútroblokovej zelene obytné zóny
			Plochy vnútroblokovej zelene obytné zóny pre výsadbu stromov
			Zelená úprava sietí objektov - začlenené exteriérové úpravy
			Zelená úprava sietí objektov a parkovacie terasy
			Miestna komunikácia funkčnej triedy B3
			Miestna komunikácia funkčnej triedy C3
			Miestna verejná komunikácia - výhľad
			Vymedzenie územia pre budovanie okružnej křižovatky v ďalších etapách rozvoja lokality Prúdy v riešenom území
			Plochy parkovísk a parkovacích miest pozdĺž komunikácie funkčnej triedy C3
			Hlavné pešie trasy a chodníky v uličnom priestore
			Predpokladané pešie trasy a chodníky vo vymezených blokoch bytových domov
			Predpokladané lokality vyhlásenia odychovo-rekreačným mobilkom vo vymezených blokoch bytových domov
			Vymedzenie cyklistických v úličných priestoroch
			Separovaný zber KO
			Bezpečnostné písmo VTL, plynovodu
			Bezpečnostné písmo VTL, plynovodu - zrušenie



Atelier architektúry, urbanizmu a územného plánovania
Vojenská 86/1, 834 04 Bratislava
Tel.: 0905 628 195 E-mail: zbyta.ekopolis@chello.sk

Názov úlohy: Územný plán zóny Obytná zóna Trnava - Prúdy (lokality I.b - I.c) ČÍSŤOPIS

Obstarávateľ: Mesto Trnava, Mestský úrad, Trnava 3, Trnava Dátum: 08/2019

Spracovateľ: Ing. arch. Pavol Zbrin, Ph.D., autorizovaný architekt

Spolupráca: Ing. arch. Pavol Zbrin, autorizovaný architekt

Názov výkresu: Výkres komplexného urbanistického návrhu riešenej zóny Číslo výkresu: B.02 Mierka: 1:1 000