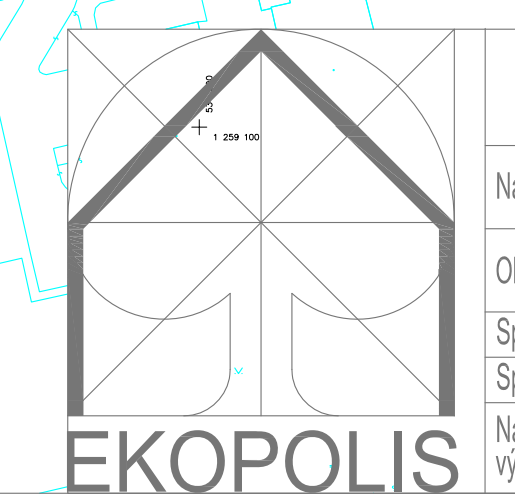

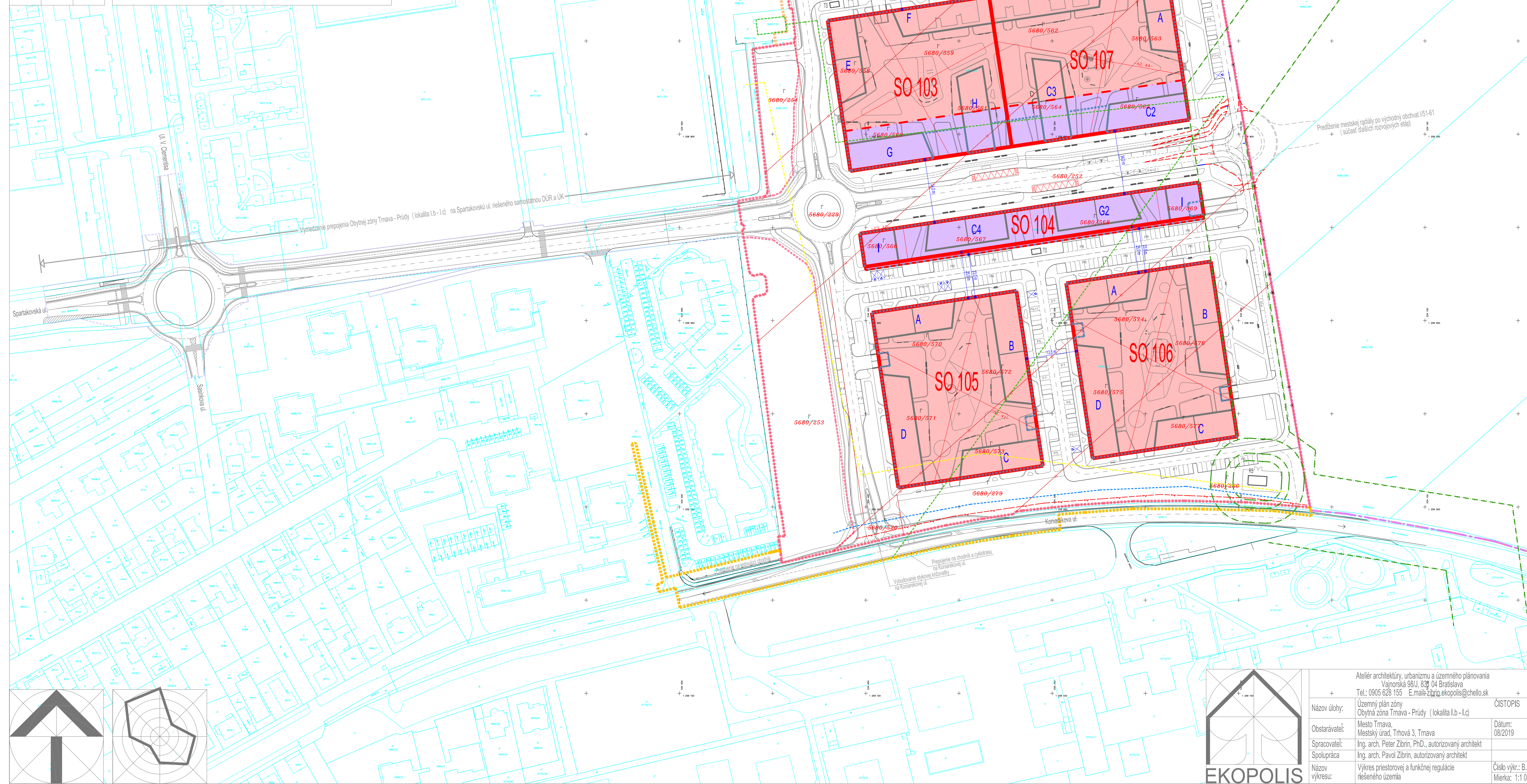


**ÚZEMNÝ PLÁN ZÓNY
OBYTNÁ ZÓNA TRNAVA - PRÚDY (lokality I.b - I.c)**

**B.05 VÝKRES PRIESTOROVEJ A FUNKČNEJ REGULÁCIE
RIEŠENÉHO ÚZEMIA**

Star	Návrh	Výsled
		Hranica zastavaného územia
		Vymedzenie riešeneho územia (v rozsahu potrebnom pre územnú rozhodovateľnosť)
		Vymedzenie územia Obytné zóny Trnava - Prúdy (lokality I.b - I.c)
		Vymedzenie zákupného územia
		Vymedzenie prepojenia Obytné zóny Trnava - Prúdy (lokality I.b - I.c) na Spartakovsku ul. riešeneho samostatnou DÚR a ÚK
		Vymedzenie bloku zastávky
		Označenie bloku zastávky (stavbejných blokov)
		Funkčné členenie vymedzených funkčných blokov
		Vymedzenie nízkeho presahu bloku zastávky vyššími nadzemnými podlažiami objektov nad verejným priestorom
		Rozčítka bloku bytovania - bytové domy (funkčný kód A.08)
		Rozčítka bloku bytovania - obdĺžnikové bytovanie v regulovanom rozsahu (funkčný kód A.09)
		Rozčítka bloku bytovania - bytové domy s mestskou polofunkciou v parterí (funkčný kód B.02(1))
		Objekt BO a OV nad terénom
		Označenie objektov BO a OV nad terénom
		Možný presah vymedzeného bloku zastávky konštrukciou vyšších nadzemných podlaží objektov BO/OV nad verejným priestorom
		Vymedzenie priestorov statickej dopravy pod terénom (súčasť stavbejných blokov)
		Kódy vymedzenia bloku zastávky (min. vzdialenosť)
		Miestna verejná komunikácia - výhled
		Vymedzenie územia pre budúce okružné križovatky v ďalších etapách rozvoja lokality Prúdy v riešenej území
		Bezpečnostné písmeno VTL plynovodov
		Potreba prečistenia trasy VTL plynovodov
		Potreba prečistenia trasy STL plynovodov
		Potreba prečistenia trasy vodovodu
		Potreba prečistenia trasy TN at. vedenia 22 kV



Atelier architektúry, urbanizmu a územného plánovania		
Vojenská 86/1, 834 04 Bratislava		
Tel: 0905 628 195 E-mail: zbyta.ekopolis@chello.sk		
Názov úlohy:	Územný plán zóny Obytná zóna Trnava - Prúdy (lokality I.b - I.c)	ČISTOPIS
Obstarávateľ:	Mesto Trnava, Mestský úrad, Trnavská 3, Trnava	Dátum: 08/2019
Spracovateľ:	Ing. arch. Peter Zbrin, PhD., autorizovaný architekt	
Spolupráca:	Ing. arch. Pavol Zbrin, autorizovaný architekt	
Názov výkresu:	Výkres priestorovej a funkčnej regulácie riešeneho územia	Číslo výkresu: B.05 Mierka: 1:1 000