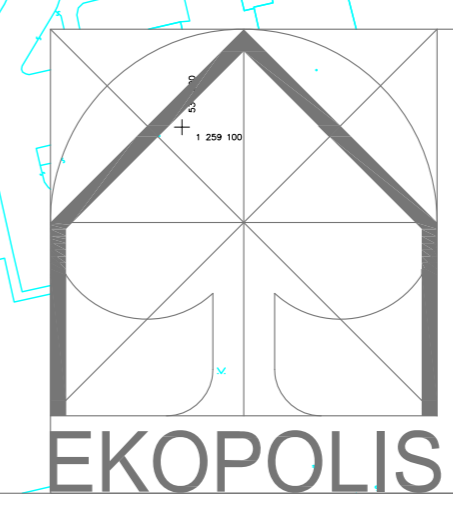
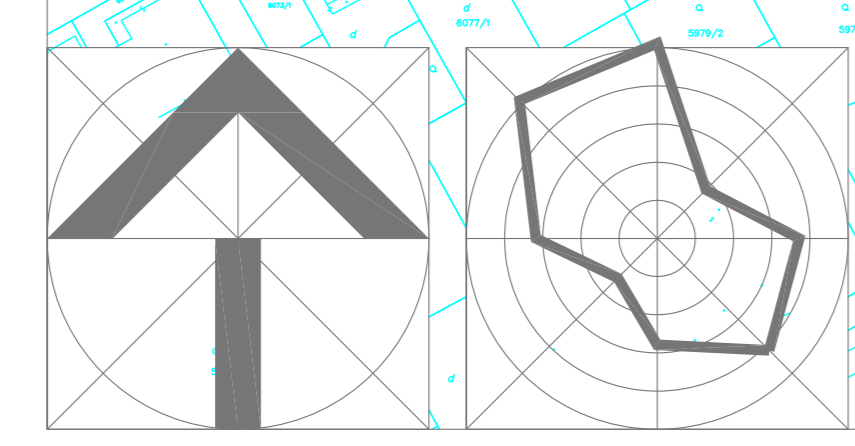
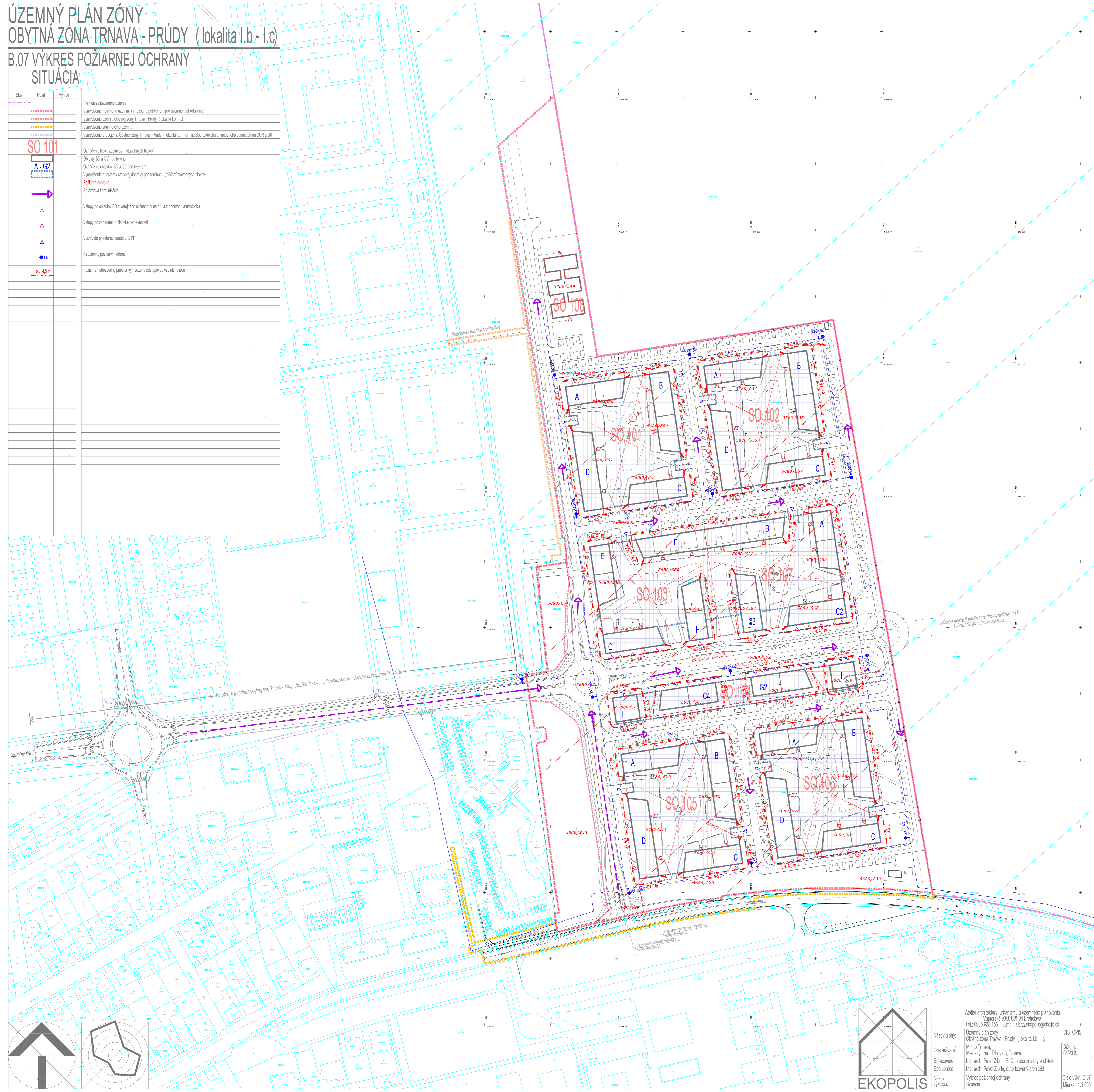


**ÚZEMNÝ PLÁN ZÓNY
OBYTNÁ ZÓNA TRNAVA - PRÚDY (lokality I.b - I.c)**

**B.07 VÝKRES POZIARNEJ OCHRANY
SITUÁCIA**

| Stav | Návrh | Výklad |
|-----------|-----------|--|
| - - - - - | - - - - - | Hranica zastavaného územia |
| - - - - - | - - - - - | Vymedzenie riešenej oblasti (v rozsahu potrebnom pre územnú rozhodovateľnosť) |
| - - - - - | - - - - - | Vymedzenie územia Obytné zóny Trnava - Prúdy (lokality I.b - I.c) |
| - - - - - | - - - - - | Vymedzenie zákupného územia |
| - - - - - | - - - - - | Vymedzenie prepojenia Obytné zóny Trnava - Prúdy (lokality I.b - I.c) na Spartakovskú ul. riešeného samostatnou DÚR a ÚK |
| SO 101 | SO 101 | Obnovenie toku zástavby (stavebných blokov) |
| A-C2 | A-C2 | Objekt BO a OV nad terénom |
| A-C2 | A-C2 | Objekt BO a OV nad terénom |
| A-C2 | A-C2 | Vymedzenie priestorov statickej dopravy pod terénom (súčasť stavebných blokov) |
| → | → | Prijazdová komunikácia |
| △ | △ | Valuty do objektu BO z verejného uličného priestoru a z priestoru vodorobku |
| △ | △ | Valuty do zariadení občianskej vybavenosti |
| △ | △ | Viacdy do priestorov garáží v 1. PP |
| ● | ● | Nadzemný požiarový hydrant |
| - - - - - | - - - - - | Požiarne bezpečný priestor vymedzený odstupovou vzdialenosťou |



Atelier architektúry, urbanizmu a územného plánovania
Vojenská 98/1, 830 04 Bratislava
Tel.: 0905 628 195 E-mail: zbyta.ekopolis@chello.sk

Názov úlohy: Územný plán zóny Obytná zóna Trnava - Prúdy (lokality I.b - I.c)
Obstarávateľ: Mesto Trnava, Mestský úrad, Trnavská 3, Trnava
Spracovateľ: Ing. arch. Peter Zbrin, Ph.D., autorizovaný architekt
Spoločnosť: Ing. arch. Peter Zbrin, autorizovaný architekt
Názov výkresu: Výkres požiarnej ochrany Situácia

ČÍSŤOPIS
Dátum: 08/2019
Číslo výkresu: B.07
Mierka: 1:1 000