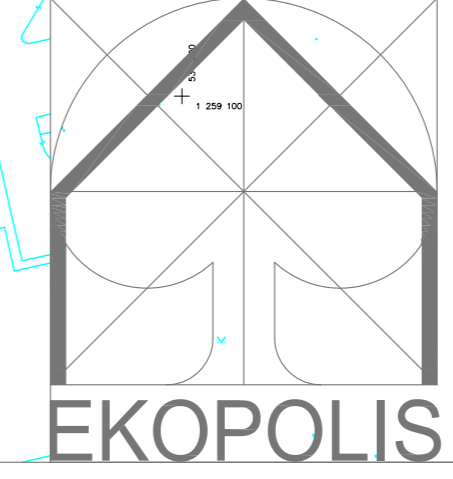

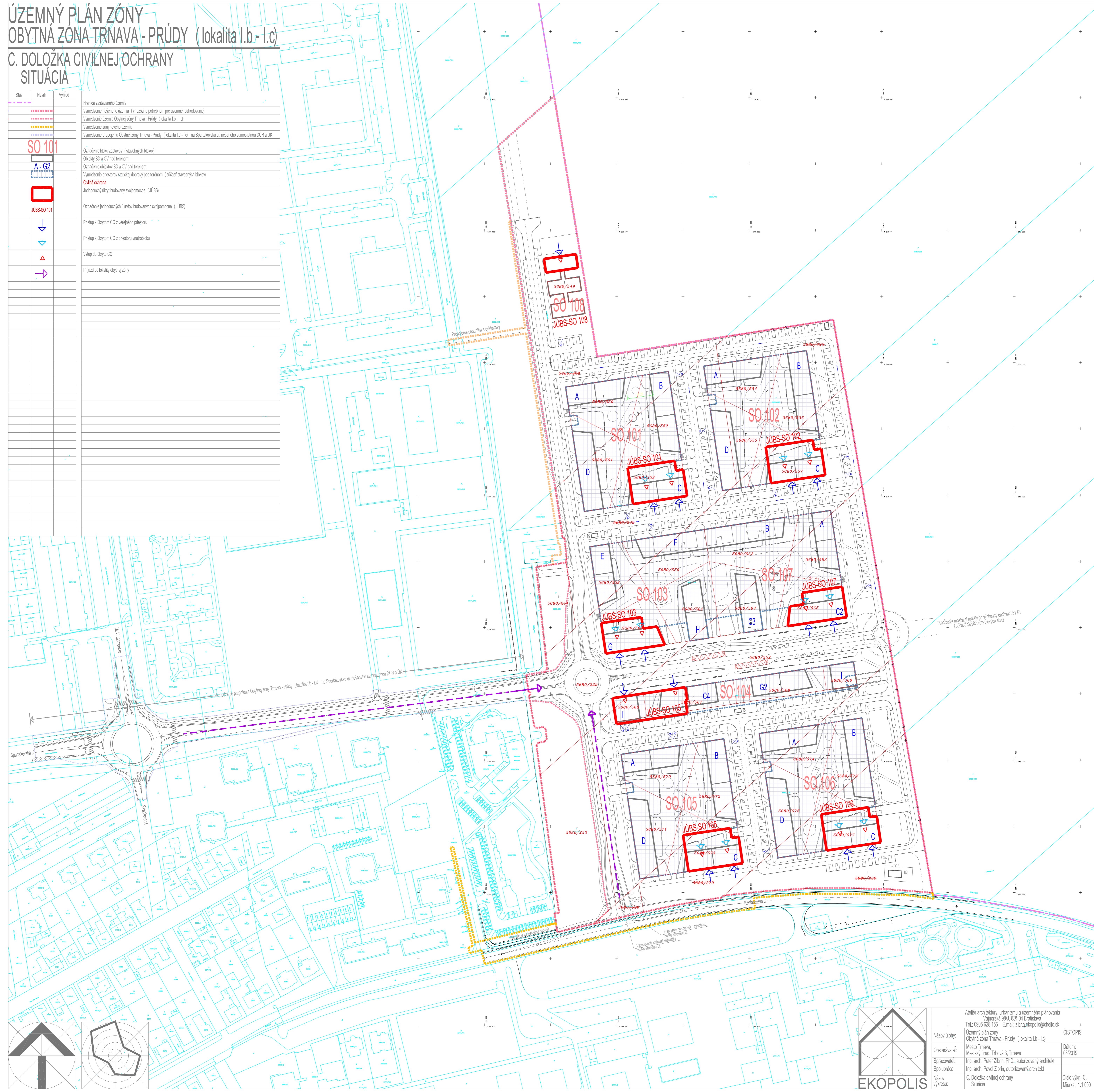


ÚZEMNÝ PLÁN ZÓNY OBYTNÁ ZÓNA TRNAVA - PRÚDY (lokality I.b - I.c)

C. DOLOŽKA CIVILNEJ OCHRANY SITUÁCIA

Stav	Návrh	Výklad
- - - - -	- - - - -	Hranica zastavaného územia
.....	Vymedzenie riešeneho územia (v rozsahu potrebnom pre územný rozhodovanie)
.....	Vymedzenie územia Obytné zóny Trnava - Prúdy (lokality I.b - I.c)
.....	Vymedzenie zákupného územia
.....	Vymedzenie prepojenia Obytné zóny Trnava - Prúdy (lokality I.b - I.c) na Spartakovskú ul. riešeneho samostatnou DÚR a UK
SO 101	SO 101	Označenie bloku zástavby (stavebných blokov)
A-C2	A-C2	Objekty B0 a D0 nad terénom
		Označenie objektov B0 a D0 nad terénom
		Vymedzenie priestorov statickej dopravy pod terénom (súčasť stavebných blokov)
JUBS-SO 101	JUBS-SO 101	Označenie jednotkových úkrytov svigromocne (JUBS)
		Označenie jednotkových úkrytov budovaných svigromocne (JUBS)
		Prístup k úkrytom CO z verejného priestoru
		Prístup k úkrytom CO z priestoru vnútrobloku
		Valup do úkrytu CO
		Prijazd do lokality obytnej zóny



Atelier architektúry, urbanizmu a územného plánovania		Vojenská 86/1, 830 04 Bratislava	
Tel.: 0905 628 195		E-mail: zbyta.ekopolis@chello.sk	
Názov úlohy:	Územný plán zóny Obytná zóna Trnava - Prúdy (lokality I.b - I.c)	ČÍSŤOPIS	
Obstarávateľ:	Mesto Trnava, Mestský úrad, Trnava 3, Trnava	Dátum:	08/2019
Spracovateľ:	Ing. arch. Pavol Zbrin, Ph.D., autorizovaný architekt		
Spolupráca:	Ing. arch. Pavol Zbrin, autorizovaný architekt		
Názov výkresu:	C. Doložka civilnej ochrany Situácia	Číslo výkresu:	C.
		Mierka:	1:1 000