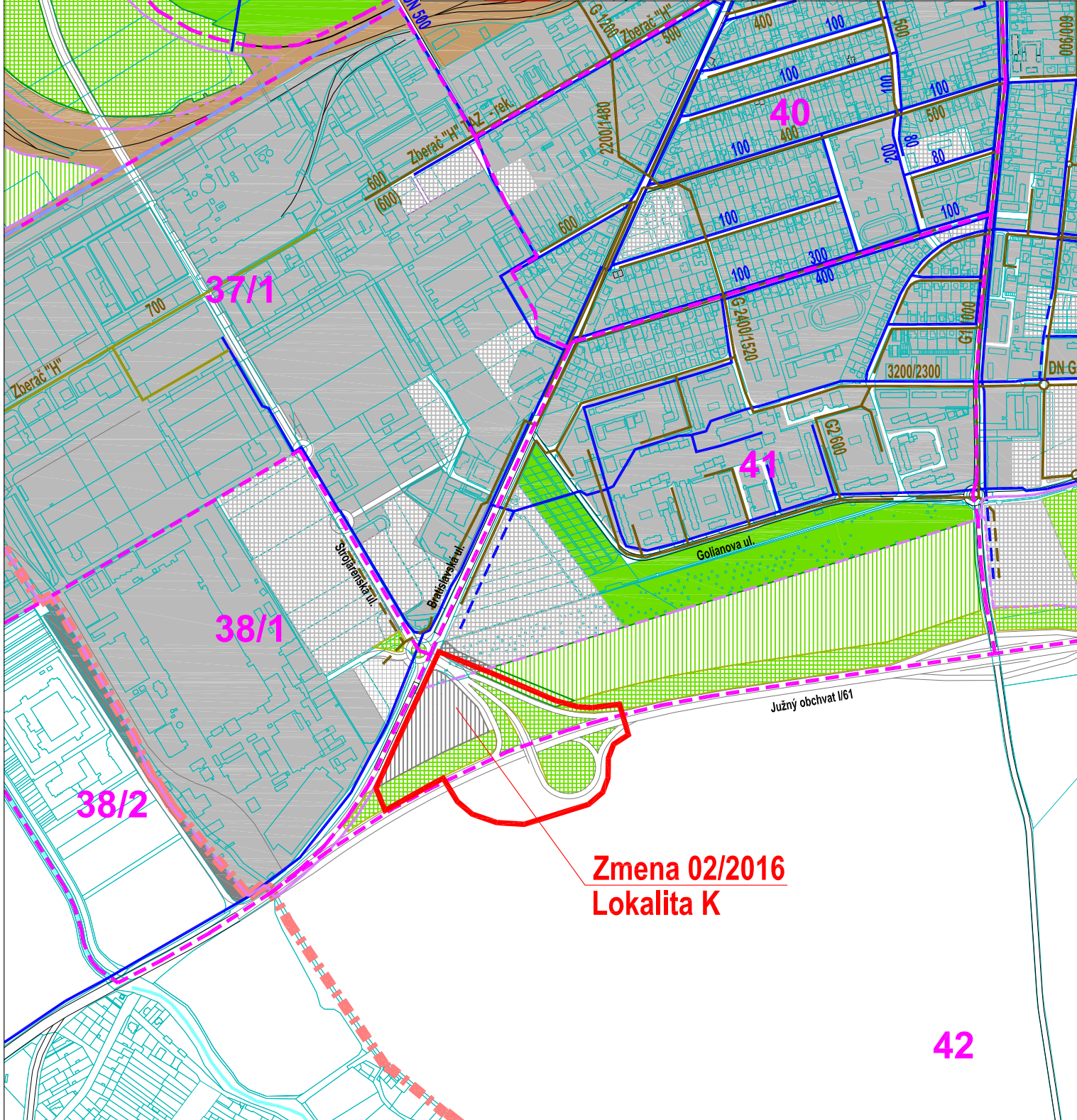


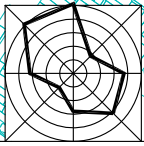

EKOPOLIS

Stav	Návrh	Prognóza	
			Hranica zastavaného územia
			Hranica riešeného územia k. ú. Trnava
			Hranice urbanistických obvodov
			Císla urbanistických obvodov
			Urbanizované územie
			Plochy lesov, lesoparkov, krajínnej zelene, verejnej zelene a ZO
			Vodné plochy a toky
			Vodovodná sieť
			Stoková sieť jednotná - gravitačná
			Vymedzenie lokality Zmeny 02/2016 ÚPN mesta Trnava



Zmena 02/2016
Lokalita K

42



EKOPOLIS - Ateliér architektúry, urbanizmu a územného plánovania Vajnorská 98/J, 831 04 Bratislava Tel./fax.: 02/207 45 115, Mobil: 0905 628 155 e-mail: zibrin.ekopolis@chello.sk	
Názov úlohy:	ÚPN mesta Trnava (Aktualizované znenie 2009) v znení neskorších zmien Lokalita Zmeny 02/2016 Lokalita K - Pripojenie Ulice Bratislavskej na Južný obchvat I/61
Obstarávateľ:	Mesto Trnava, Mestský úrad, Trhová 3, Trnava
Spracovateľ:	Ing.arch Peter Zibrin, PhD., autorizovaný architekt
Názov výkresu:	Výkres riešenia verejného technického vybavenia Vodné hospodárstvo
Dátum:	12/2009 - 09/2016
Č.výkr.:	B.04.
Mierka:	1:10 000