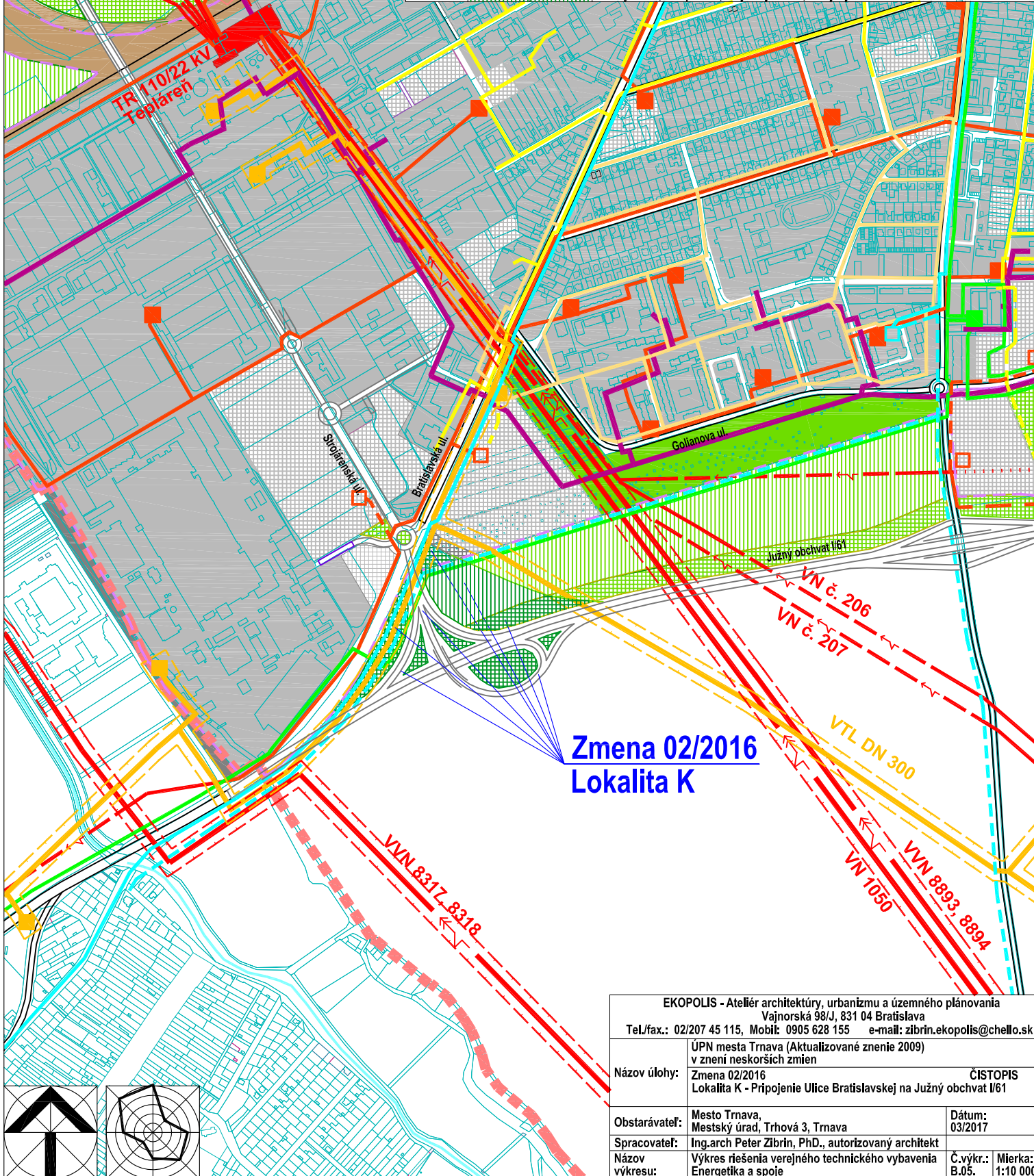




EKOPOLIS

Stav	Návrh	Prognóza	
			Hranica zastavaného územia
			Urbanizované územie
			Plochy lesov, lesoparkov, krajínnej zelene, verejnej zelene a ZO
			Vodné plochy a toky
			VVN 110 kV vedenie - nadzemné
			Ochranné pásmo nadzemných el. vedení VVN
			VN 22 kV vedenie - nadzemné
			VN 22 kV vedenie - podzemné
			Transformačná stanica TS 22/0,4 kVA
			VTL plynovod
			Regulačná stanica tlaku plynu - RS
			Bezpečnostné pásmo VTL plynovodov
			Horúcovod
			Diaľkový kábel Telecom
			Spojovací kábel
			Diaľkový kábel Orange
			Zmena 02/2016 ÚPN mesta Trnava - Lokalita K
			Plochy lesov, lesoparkov, krajínnej zelene, verejnej zelene a ZO



Zmena 02/2016
Lokalita K



EKOPOLIS - Ateliér architektúry, urbanizmu a územného plánovania Vajnorská 98/J, 831 04 Bratislava Tel./fax.: 02/207 45 115, Mobil: 0905 628 155 e-mail: zibrin.ekopolis@chello.sk		
Názov úlohy:	ÚPN mesta Trnava (Aktualizované znenie 2009) v znení neskorších zmien Zmena 02/2016 Lokalita K - Pripojenie Ulice Bratislavskej na Južný obchvat I/61	ČISTOPIS
Obstarávateľ:	Mesto Trnava, Mestský úrad, Trhová 3, Trnava	Dátum: 03/2017
Spracovateľ:	Ing.arch Peter Zibrin, PhD., autorizovaný architekt	Č.výkr.: B.05.
Názov výkresu:	Výkres riešenia verejného technického vybavenia Energetika a spoje	Mierka: 1:10 000