
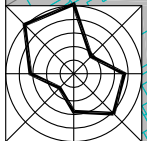
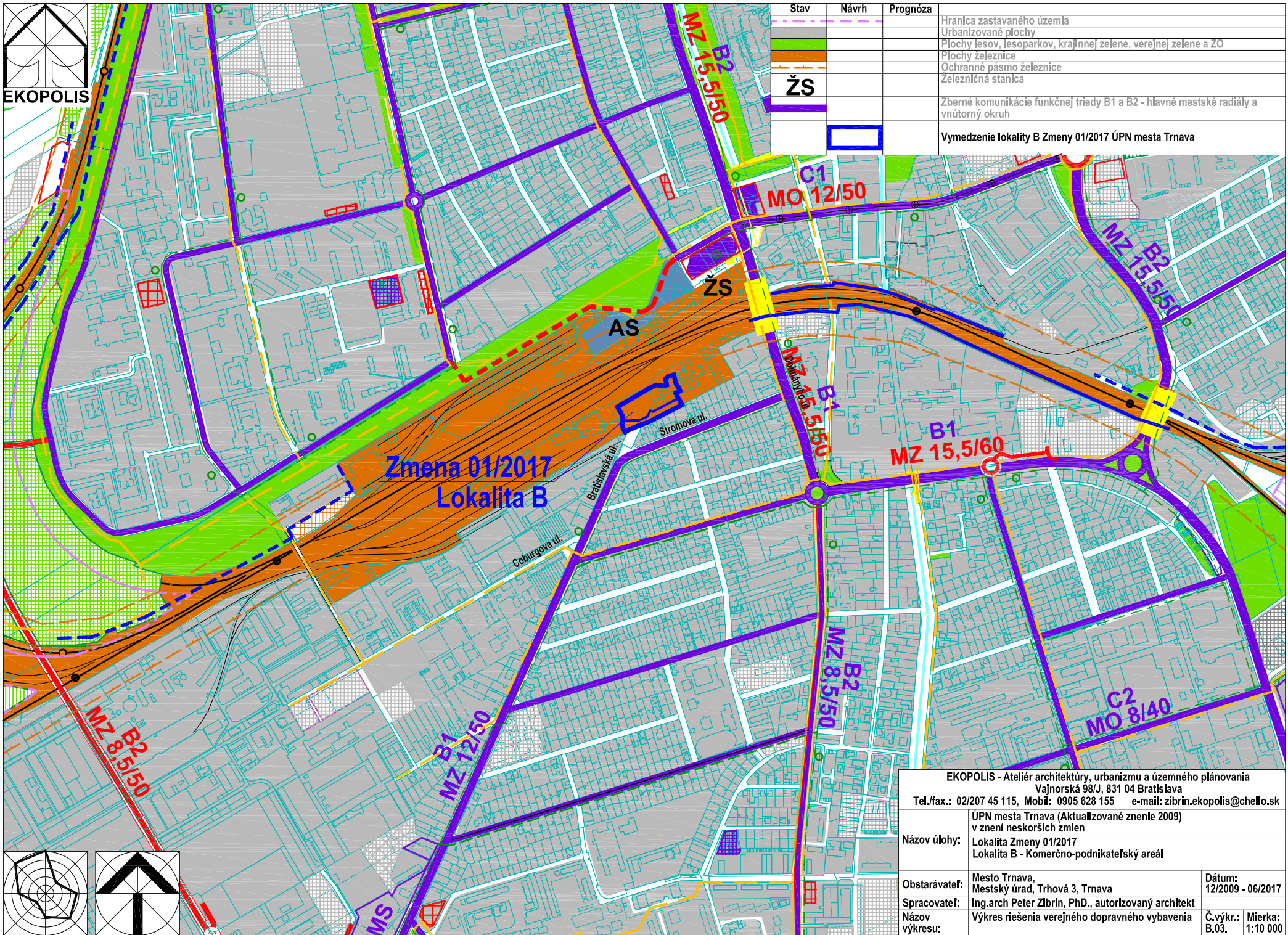


EKOPOLIS

Stav	Návrh	Prognóza	
			Hranica zastavaného územia
			Urbanizované plochy
			Plochy lesov, lesoparkov, krajlnnej zelene, verejnej zelene a ZO
			Plochy železnice
			Ochranné pásmo železnice
			Železničná stanica
			Zberné komunikácie funkčnej triedy B1 a B2 - hlavné mestské radiály a vnútorný okruh
			Vymedzenie lokality B Zmeny 01/2017 ÚPN mesta Trnava



EKOPOLIS - Ateliér architektúry, urbanizmu a územného plánovania			
Vajnorská 98/J, 831 04 Bratislava			
Tel./fax.: 02/207 45 115, Mobil: 0905 628 155 e-mail: zibrin.ekopolis@chello.sk			
Názov úlohy:	ÚPN mesta Trnava (Aktualizované znenie 2009) v znení neskorších zmien Lokalita Zmeny 01/2017 Lokalita B - Komerčno-podnikateľský areál		
Obstarávateľ:	Mesto Trnava, Mestský úrad, Trhová 3, Trnava	Dátum:	12/2009 - 06/2017
Spracovateľ:	Ing.arch Peter Zibrin, PhD., autorizovaný architekt	Názov výkresu:	Výkres riešenia verejného dopravného vybavenia
		Č.výkr.:	B.03.
		Mierka:	1:10 000