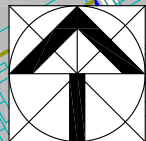

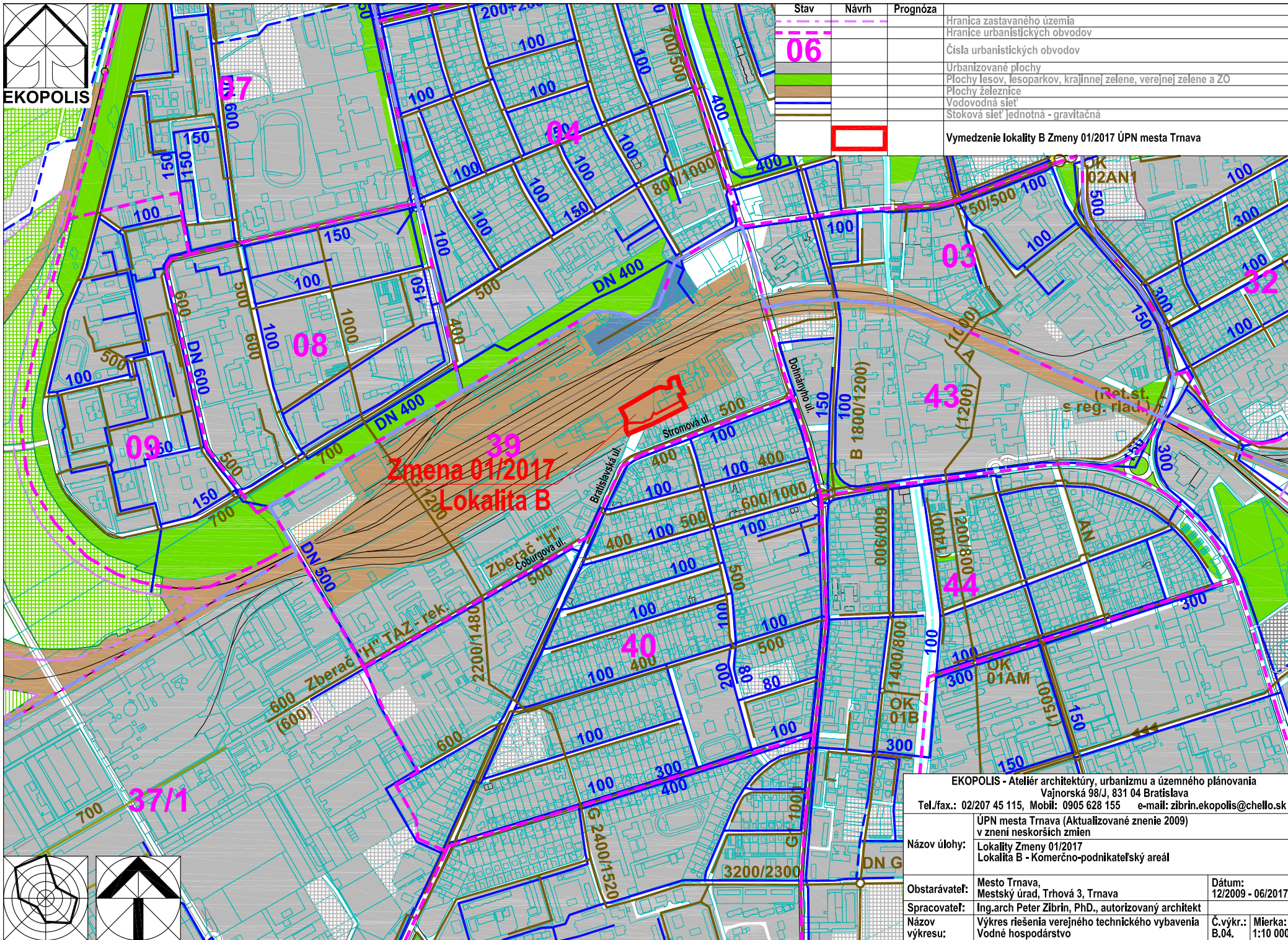


EKOPOLIS



Stav	Návrh	Prognóza
		Hranica zastavaného územia
		Hranice urbanistických obvodov
06		Čísla urbanistických obvodov
		Urbanizované plochy
		Plochy lesov, lesoparkov, krajínnej zelene, verejnej zelene a ZO
		Plochy železnice
		Vodovodná sieť
		Stoková sieť jednotná - gravitačná
		Vymedzenie lokality B Zmeny 01/2017 ÚPN mesta Trnava

Zmena 01/2017  
Lokalita B

EKOPOLIS - Ateliér architektúry, urbanizmu a územného plánovania Vajnorská 98/J, 831 04 Bratislava Tel./fax.: 02/207 45 115, Mobil: 0905 628 155 e-mail: zibrin.ekopolis@chello.sk		
Názov úlohy:	ÚPN mesta Trnava (Aktualizované znenie 2009) v znení neskorších zmien Lokalita Zmeny 01/2017 Lokalita B - Komerčno-podnikateľský areál	
Obstarávateľ:	Mesto Trnava, Mestský úrad, Trhová 3, Trnava	Dátum: 12/2009 - 06/2017
Spracovateľ:	Ing.arch Peter Zibrin, PhD., autorizovaný architekt	
Názov výkresu:	Výkres riešenia verejného technického vybavenia Vodné hospodárstvo	C.výkr.: B.04. Mierka: 1:10 000