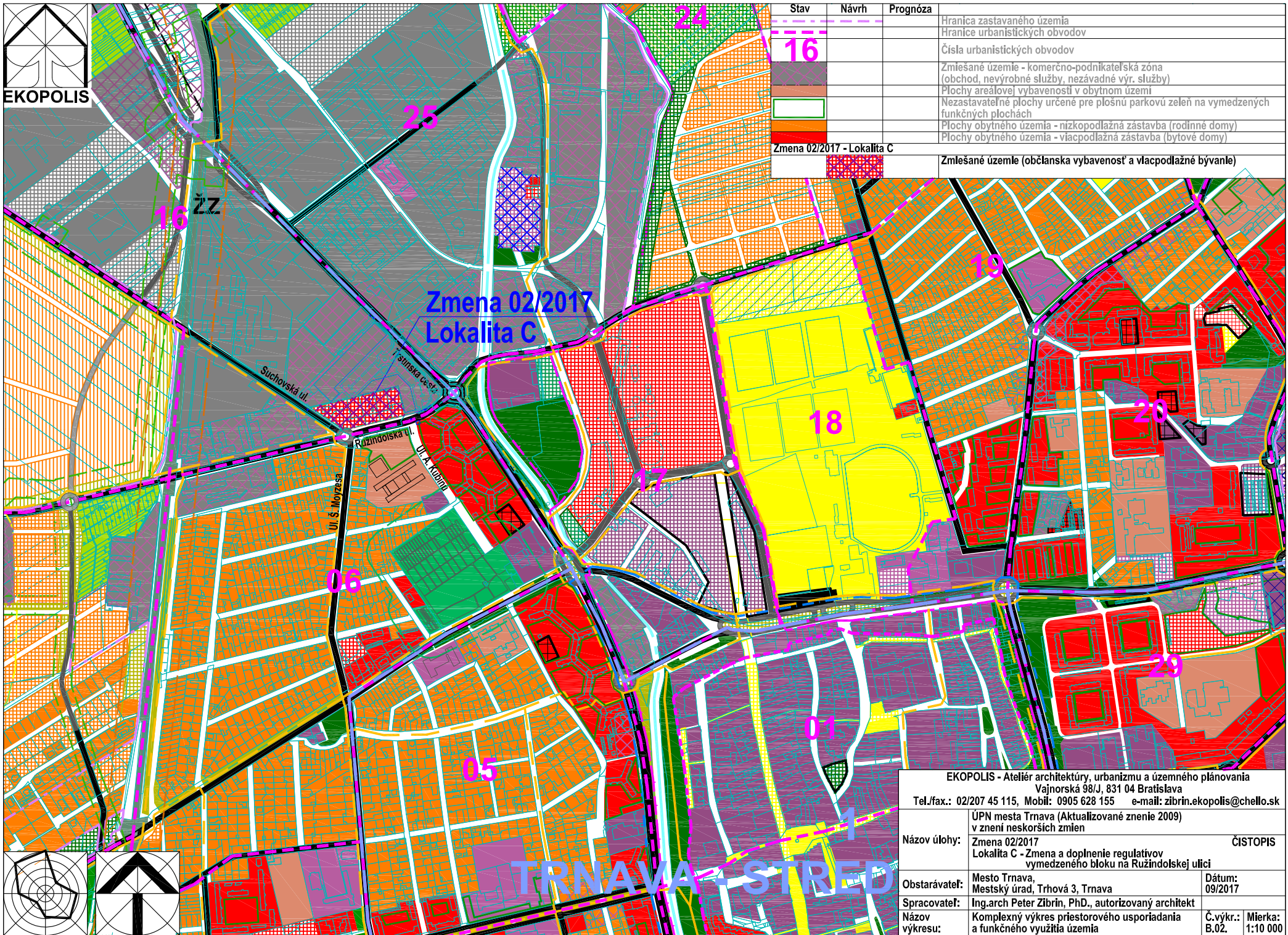



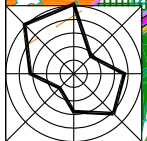
EKOPOLIS



Zmena 02/2017
Lokalita C

Stav	Návrh	Prognóza
		Hranica zastavaného územia
		Hranice urbanistických obvodov
16		Čísla urbanistických obvodov
		Zmiešané územie - komerčno-podnikateľská zóna (obchod, nevýrobné služby, nezávadné vyr. služby)
		Plochy areálovej vybavenosti v obytnom území
		Nezastavateľné plochy určené pre plošnú parkovú zeleň na vymedzených funkčných plochách
		Plochy obytného územia - nízkopodlažná zástavba (rodinné domy)
		Plochy obytného územia - viacpodlažná zástavba (bytové domy)
Zmena 02/2017 - Lokalita C		
		Zmiešané územie (občianska vybavenosť a vlcipodlažné bývanie)

EKOPOLIS - Ateliér architektúry, urbanizmu a územného plánovania Vajnorská 98/J, 831 04 Bratislava Tel./fax.: 02/207 45 115, Mobil: 0905 628 155 e-mail: zibrin.ekopolis@chello.sk			
Názov úlohy:	ÚPN mesta Trnava (Aktualizované znenie 2009) v znení neskorších zmien	ČISTOPIS	
	Zmena 02/2017 Lokalita C - Zmena a doplnenie regulatívov vymedzeného bloku na Ruzindolskej ulici		
Obstarávateľ:	Mesto Trnava, Mestský úrad, Trhová 3, Trnava	Dátum:	09/2017
Spracovateľ:	Ing.arch Peter Zibrin, PhD., autorizovaný architekt		
Názov výkresu:	Komplexný výkres priestorového usporiadania a funkčného využitia územia	Č.výkr.:	Mierka:
		B.02.	1:10 000



TRNAVA - STRED