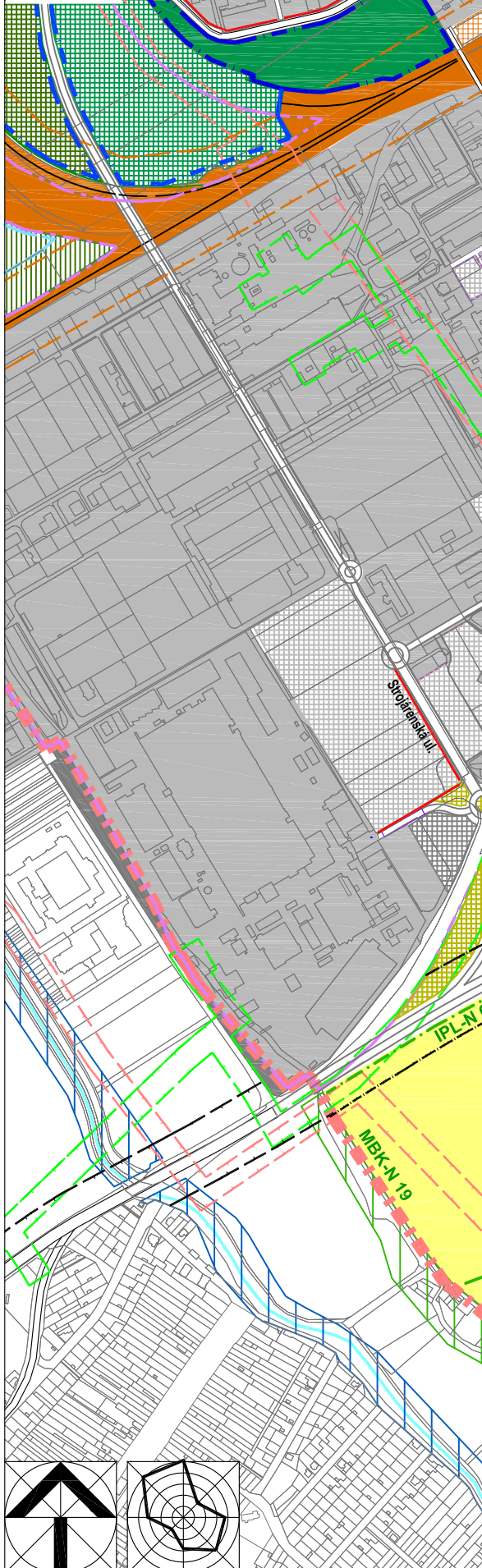




EKOPOLIS



Stav	Návrh	Prognóza	
[Red dashed line]	[Red dashed line]	[Red dashed line]	Hranica zastavaného územia
[Red dashed line]	[Red dashed line]	[Red dashed line]	Hranica riešeného územia k.u. Trnava
[Green hatched area]	[Green hatched area]	[Green hatched area]	Urbanizované plochy
[Green hatched area]	[Green hatched area]	[Green hatched area]	Izolačná zeleň a sprievodná zeleň komunikácií
[Green hatched area]	[Green hatched area]	[Green hatched area]	Plochy lesov a lesoparkov
[Green hatched area]	[Green hatched area]	[Green hatched area]	Záhradkárske osady
[Blue dashed line]	[Blue dashed line]	[Blue dashed line]	Jadrá systému sídlovej zelene
[Red dashed line]	[Red dashed line]	[Red dashed line]	Hlavné aleje a stromoradia urbanizovaného územia
[Red dashed line]	[Red dashed line]	[Red dashed line]	MBC - biocentrum miestneho významu
[Red dashed line]	[Red dashed line]	[Red dashed line]	Interakčné prvky v krajine líniové
[Red dashed line]	[Red dashed line]	[Red dashed line]	Miesta prepojenia sídlovej a krajinskej zelene (ekodukty)
[Red dashed line]	[Red dashed line]	[Red dashed line]	Bezpečnostné pásmo VVTL a VTL plynovodu
[Red dashed line]	[Red dashed line]	[Red dashed line]	Ochranné pásmo nadzemných el. vedení VVN
[Red dashed line]	[Red dashed line]	[Red dashed line]	Ochranné pásmo diaľnice a ciest I. triedy
[Blue solid line]	[Blue solid line]	[Blue solid line]	Vymedzenie lokalít Zmeny 03/2017 UPN mesta Trnava - Lokalita F

Zmena 02/2016
Lokalita F



EKOPOLIS - Ateliér architektúry, urbanizmu a územného plánovania Vajnorská 98/J, 831 04 Bratislava Tel./fax.: 02/207 45 115, Mobil: 0905 628 155 e-mail: zibrin.ekopolis@chello.sk		
Názov úlohy:	UPN mesta Trnava (Aktualizované znenie 2009) v znení neskorších zmien Vymedzenie lokalít Zmeny 03/2017 Lokalita F - Zrušenie návrhu ekoduktu na Južnom obchvate I/61	
Obstarávateľ:	Mesto Trnava, Mestský úrad, Trhová 3, Trnava	Dátum: 12/2009 - 09/2017
Spracovateľ:	Ing.arch Peter Zibrin, PhD., autorizovaný architekt	
Názov výkresu:	Výkres ochrany prírody a tvorby krajiny	Č.výkr.: B.06.
		Mierka: 1:10 000