

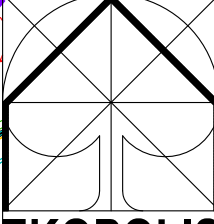


| | |
|---|--|
|  | Vymedzenie hranice výkresov Zmeny 03/2017 ÚPN mesta Trnava |
|  | Vymedzenie územia lokalít Zmeny 03/2017 |
|  | <p>Ateliér architektúry, urbanizmu a územného plánovania Vajnorská 98/J, 831 04 Bratislava Tel./fax.: 02/207 45 115, Mobil: 0905 628 155, E-mail: zilbrn.ekopolis@chello.sk</p> <p>ÚPN mesta Trnava (Aktualizované znenie 2009) v znení neskorších zmien Zmena 03/2017</p> <p>Názov úlohy: Lokality F - Zrušenie návrhu ekoduktu na Južnom obchvate I/61 Lokalita H - Obytná zóna Pri Orešianskej ceste Lokalita J - Zmena trasovania komunikácií na Zátvore II</p> <p>Obstarávateľ: Mesto Trnava, Mestský úrad, Trhová ul. 3, Trnava</p> <p>Spracovateľ: Ing.arch Peter Zilbrin, PhD., autorizovaný architekt</p> <p>Názov výkresu: Vymedzenie hranice výkresov a lokalít Zmeny 03/2017 ÚPN mesta Trnava (Aktualizované znenie 2009)</p> |
| EKOPOLIS | <p>Dátum: 09/2017</p> <p>Mierka: 1:20 000</p> |