

Lokalita  
Zmeny 02/2019




3 TRNAVA SEVER


TRNAVA STREDO

TRNAVA JUC

5 TRNAVA - JUH

HRNČIAROVCE  
NAD PARNOU

	Vymedzenie hranice výkresov lokality Zmeny 02/2019 ÚPN mesta Trnava
	Vymedzenie územia lokality Zmeny 02/2019
	Úprava vymedzenia plôch funkčných blokov na prifaňých plochách Obytná zóna Pri Orešianskej ceste



Ateliér architektúry, urbanizmu a územného plánovania Vajnorská 98/J, 831 04 Bratislava Tel./fax.: 02/207 45 115, Mobil: 0905 628 155, E-mail: zilbrn.ekopolls@chello.sk	
ÚPN mesta Trnava (Aktualizované znenie 2009) v znení neskorších zmien	
Názov úlohy:	Zmena 02/2019 Obytná zóna Pri Orešianskej ceste
Obstarávateľ:	Mesto Trnava, Mestský úrad, Trhová ul. 3, Trnava
Spracovateľ:	Ing.arch Peter Zilbrín, PhD., autorizovaný architekt
Názov výkresu:	Vymedzenie hranice výkresov a lokality Zmeny 02/2019 ÚPN mesta Trnava (Aktualizované znenie 2009)
Dátum:	03/2019
Mierka:	1:20 000

EKOPOLIS