

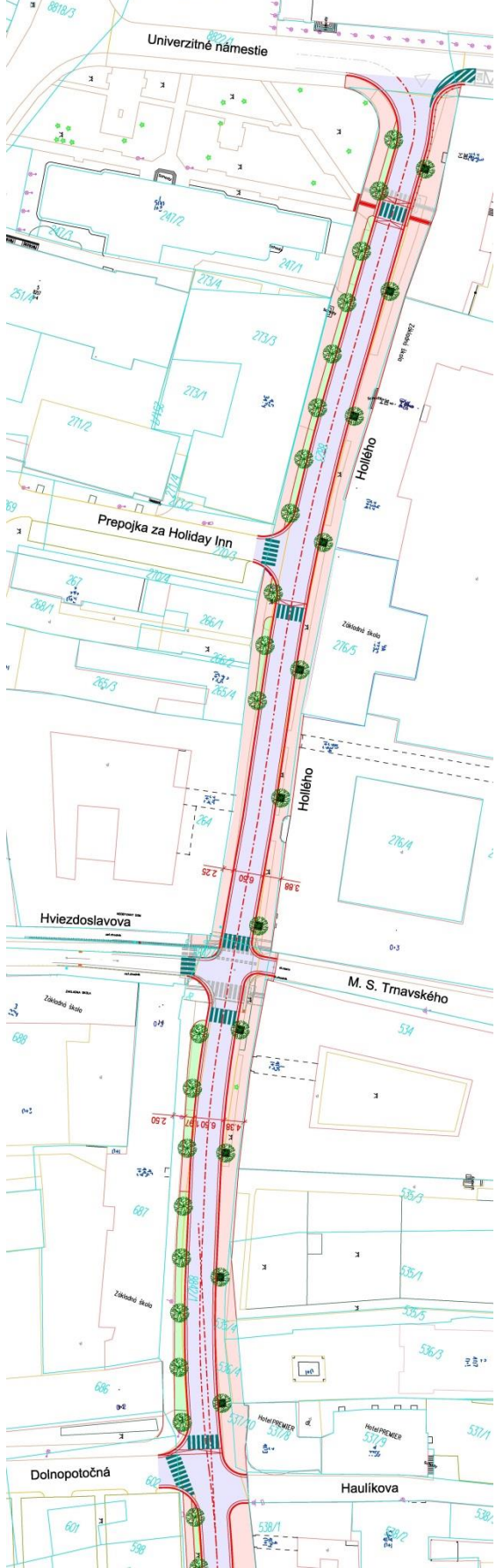
Príloha č.1

Hranica riešeného územia (červená)

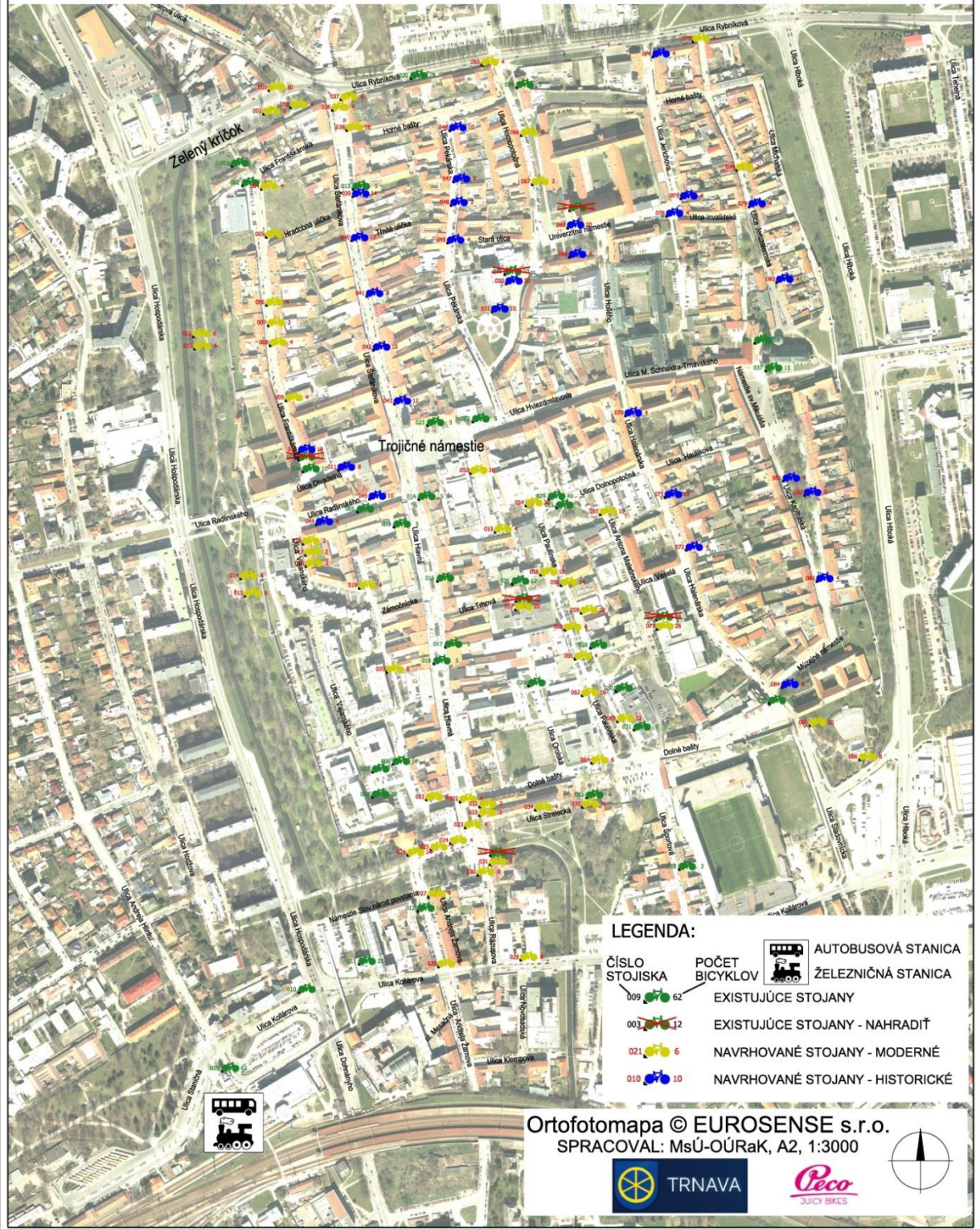
Výrez z ortofotomapy mesta Trnava z r.2011/2012 (ortofotomapa © EUROSENSE s.r.o.)



Príloha č.2
Grafický koncept riešenia spracovaný MsÚ – OÚRaK



TRNAVA - CENTRUM CYKLOSTOJISKY

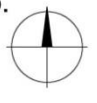


LEGENDA:

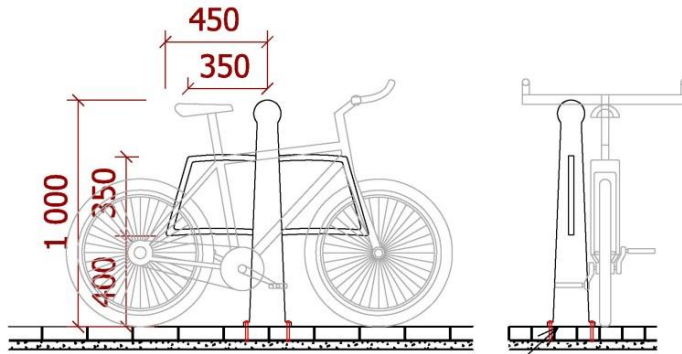
ČÍSLO STOJISKA	POČET BICYKLOV	EXISTUJÚCE STOJANY	EXISTUJÚCE STOJANY - NAHRADIŤ	NAVRHOVANÉ STOJANY - MODERNÉ	NAVRHOVANÉ STOJANY - HISTORICKÉ
009	62				
003	12				
021	6				
010	10				

AUTOBUSOVÁ STANICA
 ŽELEZNIČNÁ STANICA

Ortofotomapa © EUROSENSE s.r.o.
 SPRACOVAL: MsÚ-OÚRaK, A2, 1:3000

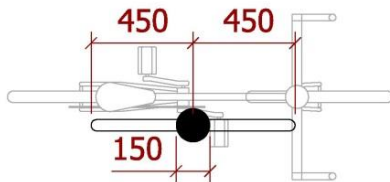
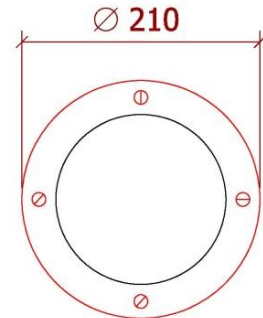


HISTORICKÝ CYKLOSTOJAN



ZÁKLADŇA PRE KOTVENIE
Ø 210

DETAIL ZÁKLADNE: 1:4




SPÔSOBY KOTVENIA:

SKRUTKOVANÍM



VYPRACOVAL Ing. KADLIČEK	KRESLIL Ing. KADLIČEK	SCHVÁLIL	MESTSKÝ ÚRAD V TRNAVE ODBOR ÚZEMNÉHO ROZVOJA A KOCESPEJ <small>ODD. ZA ÚZEMNÉ ROZVOJ, TRAVNÍKOVU A ÚDRŽBU VEŠKÝCH ZEMNÝCH PLOCH</small>	
NÁZOV A MIESTO STAVBY KONCEPCIA UMIESTŇOVANIA CYKLOSTOJANOV V MESTE TRNAVA			STUPEŇ DÁTUM	ŠTÚDIA 08/2014
NÁZOV VÝKRESU VZOROVÝ REZ HISTORICKÉHO CYKLOSTOJANU			FORMÁT	1 x A4
DRUH PROJEKTU CYKLOTRASY			PROJEKT Č. MIERKA	08/2014 1:20
			VÝKRES Č.	02/B

Príloha č.5
Mobilár – verejné osvetlenie



Príloha č.6

Mobilár – stĺpik, lavička, mreža, odpadkový kôš, pôvodné riešenie cyklostojanu

