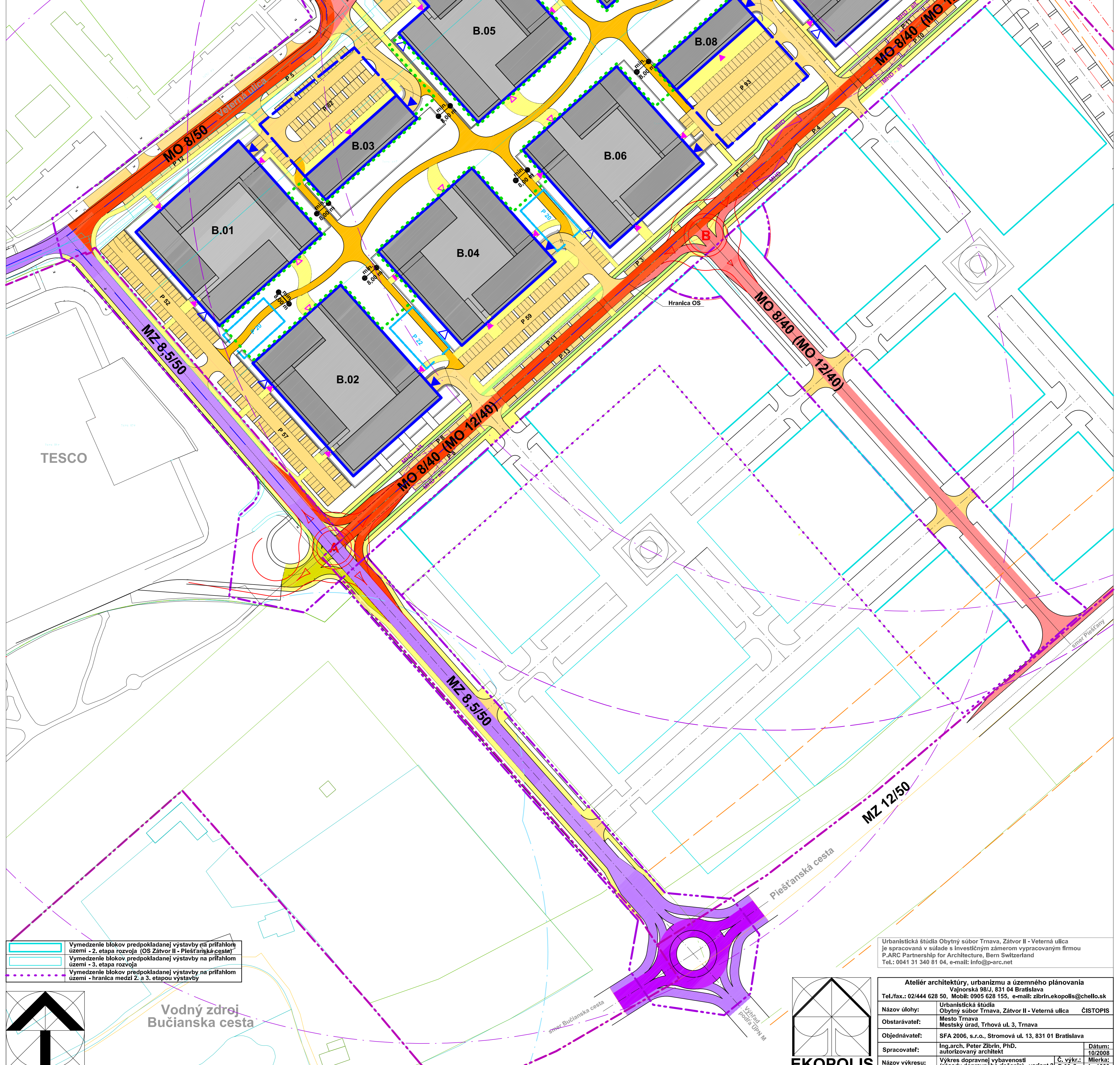
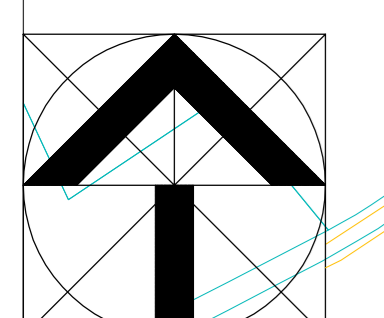


# URBANISTICKÁ ŠTÚDIA OBYTNÝ SÚBOR TRNAVA ZÁTVOR II - PIEŠŤANSKÁ CESTA VÝKRES DOPRAVNEJ VYBAVENOSTI - VARIANT 2

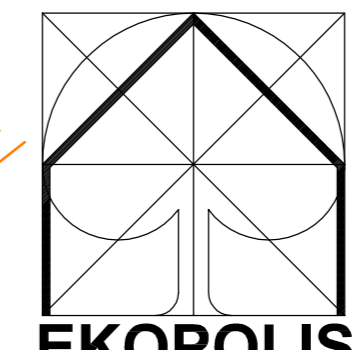
	Hranica zastavaného územia
	Hranica riešeného územia zóny
	Obytný súbor Trnava, Zátvor II - Veterná ulica
	Hranica záujmového územia
	Obytný súbor Trnava, Zátvor II - Veterná ulica
<b>B.01 - B.10</b>	Označenie blokov zástavby
	Objekty BD navrhované (podľa zameru investora)
	Plochy vymedzených blokov zástavby (podľa zameru investora)
	Cesta I. triedy - severný obchvat I/51 (vo výstavbe)
	Protihluková stena (vo výstavbe)
	Ochranné pásmo cesty I. triedy
	Cesta I. triedy - stav
	Komunikácie funkčnej triedy B1 (podľa ÚPN mesta Trnava)
	Komunikácie funkčnej triedy B2 (podľa ÚPN mesta Trnava)
	Komunikácie funkčnej triedy C2
	Komunikácie funkčnej triedy C3
	Komunikácie funkčnej triedy D1
	Komunikácie funkčnej triedy D2 (cyklotrasa)
	Komunikácie funkčnej triedy D3 - chodníky pre peších
	Vymedzenie vnútrozónálneho priestoru s preferenciou pešej dopravy
	Trasy MHD
	Zastávky MHD
	Zastávky MHD - alt.
	Izochrómy MHD - 300 m
	Izochrómy MHD - alt.
	Hromadné parkovacie a garážovacie priestory pod objektami a stavebnými blokmi
	Hromadné parkovacie a garážovacie priestory pod objektami a stavebnými blokmi - alt. spojenia priestorov
	Vjazdy do hromadných parkovacích a garážovacích priestorov pod objektami a stavebnými blokmi
	Vjazdy do hromadných parkovacích a garážovacích priestorov pod objektami a stavebnými blokmi - alt.
	Plochy účelových komunikácií
	Plochy prístupových komunikácií a parkovísk verejných priestorov
	Plochy parkovísk verejných priestorov - územná rezerva pre ich rozšírenie
	Predpokladaná kapacita parkovísk verejných priestorov v riešenom území
	Orientácia vstupov do objektov
	Ochranné pásmo VN eL vedenia
	Vymedzenie blokov predpokladanej výstavby na prífahom území
	Vymedzenie územnej rezervy pre alternatívne riešenie - okružná križovatka pri TESCO
	Vymedzenie územnej rezervy pre alternatívne riešenie - v priestore známych zámerov investorov
	Vymedzenie územnej rezervy pre alternatívne riešenie - úložisko VN vedenia vzdušného do podzemného kábla (možnosť riešiť pohľadový uzáver v priestore severného obchvatu a vybudovať športovo-rekreačnú vybavenosť)
	Min. šírka dopravného priestoru



	Vymedzenie blokov predpokladanej výstavby (2. etapa rozvoja (OS Zátvor II - Piešťanská cesta))
	Vymedzenie blokov predpokladanej výstavby na prífahom území - 3. etapa rozvoja
	Vymedzenie blokov predpokladanej výstavby na prífahom území - hranica medzi 2. a 3. etapou výstavby



Vodný zdroj  
Bučianska cesta



Urbanistická štúdia Obytný súbor Trnava, Zátvor II - Veterná ulica  
je spracovaná v súlade s investičným zámerom vypracovaným firmou  
P.A.R.C. Partnership for Architecture, Bern Switzerland  
Tel.: 0041 31 340 81 04, e-mail: info@parc.net

Ateliér architektúry, urbanizmu a územného plánovania	
Vajnorská 98/J, 831 04 Bratislava	
Tel./fax.: 02/444 628 50, Mobil: 0905 628 155, e-mail: zibrin,ekopolis@chello.sk	
Názov úlohy:	Urbanistická štúdia Obytný súbor Trnava, Zátvor II - Veterná ulica ČISTOPIS
Obstarávateľ:	Mesto Trnava Mestský úrad, Trhová ul. 3, Trnava
Objednávateľ:	SFA 2006, s.r.o., Stromová ul. 13, 831 01 Bratislava
Spracovateľ:	Ing. arch. Peter Zibrin, PhD. autorizovaný architekt
Názov výkresu:	Výkres dopravnej vybavenosti (zásady dopravného riešenia) - variant 2
	Č. výkrs.: B.03.2.
	Mierka: 1:1000
	Dátum: 19.09.08