

















- legenda**
- Hranica zastavaného územia - stav (v zmysle Zmeny ÚPN mesta Trnava v znení Zmeny 02/2005 ÚPN mesta Trnava) 
  - Hranica zastavaného územia - návrh (v zmysle Zmeny 01/2008 ÚPN mesta Trnava) 
  - hranica lokality Za traťou IV/B riešenej ako zmena 01/2013 
  - Plochy obytného územia (rodinné domy) - IBV Za traťou 4 
  - Vodný zdroj 
  - Izolačná, ochranná zeleň a sprievodná zeleň komunikácií 
  - Plochy obytného územia (rodinné domy) - IBV Za traťou IV/B 
  - Cesty v rámci lokality IBV Za traťou IV/B 
  - Plochy verejných parkov a malé parkové plochy v rámci lokality IBV Za traťou IV/B 
  - Plochy lesov a lesoparkov, územie s oddychovo-relaxačným potenciálom - návrh 
  - Cesty II. triedy a mestské zberné komunikácie spojovacie B2 
  - Štátne cesty 
  - Ochranné pásmo vodného zdroja 2. stupňa 
  - Ochranné pásmo cintorína 
  - Hranice chráneného areálu Trnavské rybníky 
  - Min. ochranné pásmo navrhovaného ChVÚ Trnavské rybníky (100 m) 

**IBV - Za traťou IV/B, Trnava**  
**Urbanistická štúdia**

spracovateľ Ing. arch. Viliam Čuperka  
FAN-ARCH Trnava, Lomonosovova 6

spracované apríl 2013

M 1:10 000

