

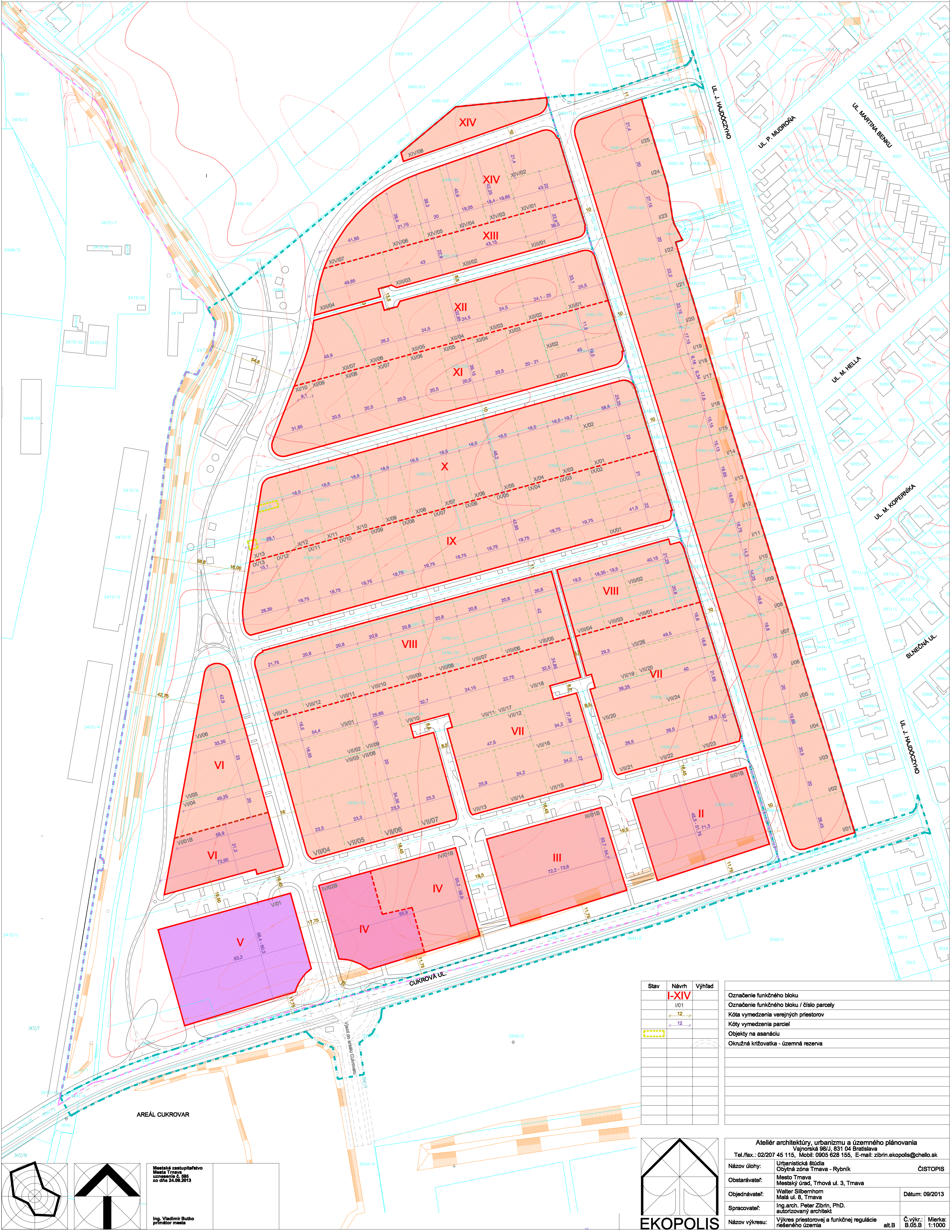
# URBANISTICKÁ ŠTÚDIA OBYTNÁ ZÓNA TRNAVA - RYBNÍK

# ČISTOPIS

## B.05. VÝKRES PRIESTOROVEJ A FUNKČNEJ REGULÁCIE RIEŠENÉHO ÚZEMIA ALT.B

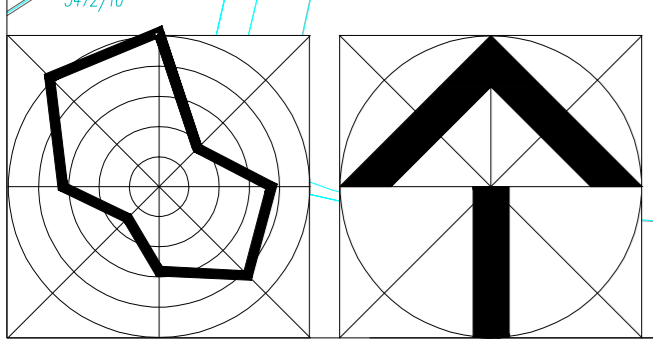
Stav	Návrh	Výhled

- Hranica zastavaného územia
- Hranica riešeného územia obytnej zóny Rybník
- Vymedzenie hranice územia obytnej zóny Rybník s vydaným ÚR (komunikácie a TI)
- Hranica riešeného záujmového územia obytnej zóny Rybník
- Vymedzenie bloku zástavby
- Členenie vymedzených blokov v príprave výstavby
- Hranice parciel (doporučené)
- Plochy blokov bývania - rodinné domy
- Plochy blokov bývania - bytové domy nízkopodlažné
- Plochy blokov občianskej vybavenosti a bývania - bytové domy nízkopodlažné
- Plochy blokov občianskej vybavenosti




Stav	Návrh	Výhled

- Označenie funkčného bloku
- Označenie funkčného bloku / číslo parcely
- Kóta vymedzenia verejných priestorov
- Kóty vymedzenia parciel
- Objekty na asanáciu
- Okrúžná križovatka - územná rezerva



Mestské zastupiteľstvo  
Mesta Trnava  
uznesenie č. 005  
zo dňa 24.09.2013

Ing. Vladimír Butko  
primátor mesta



Ateliér architektúry, urbanizmu a územného plánovania  
Vajnorská 98/J, 831 04 Bratislava  
Tel./fax.: 02/207 45 115, Mobil: 0905 628 155, E-mail: zibrn.ekopolis@chello.sk

Názov úlohy: Urbanistická štúdia  
Obytná zóna Trnava - Rybník ČISTOPIS

Obstarávateľ: Mesto Trnava  
Mestský úrad, Trhová ul. 3, Trnava

Objednávateľ: Walter Silberhorn  
Malá ul. 8, Trnava

Spracovateľ: Ing. arch. Peter Zibrin, PhD.  
autorizovaný architekt

Názov výkresu: Výkres priestorovej a funkčnej regulácie  
riešeného územia alt.B

Dátum: 09/2013

Č.výkr.: B.05.B Mierka: 1:1000