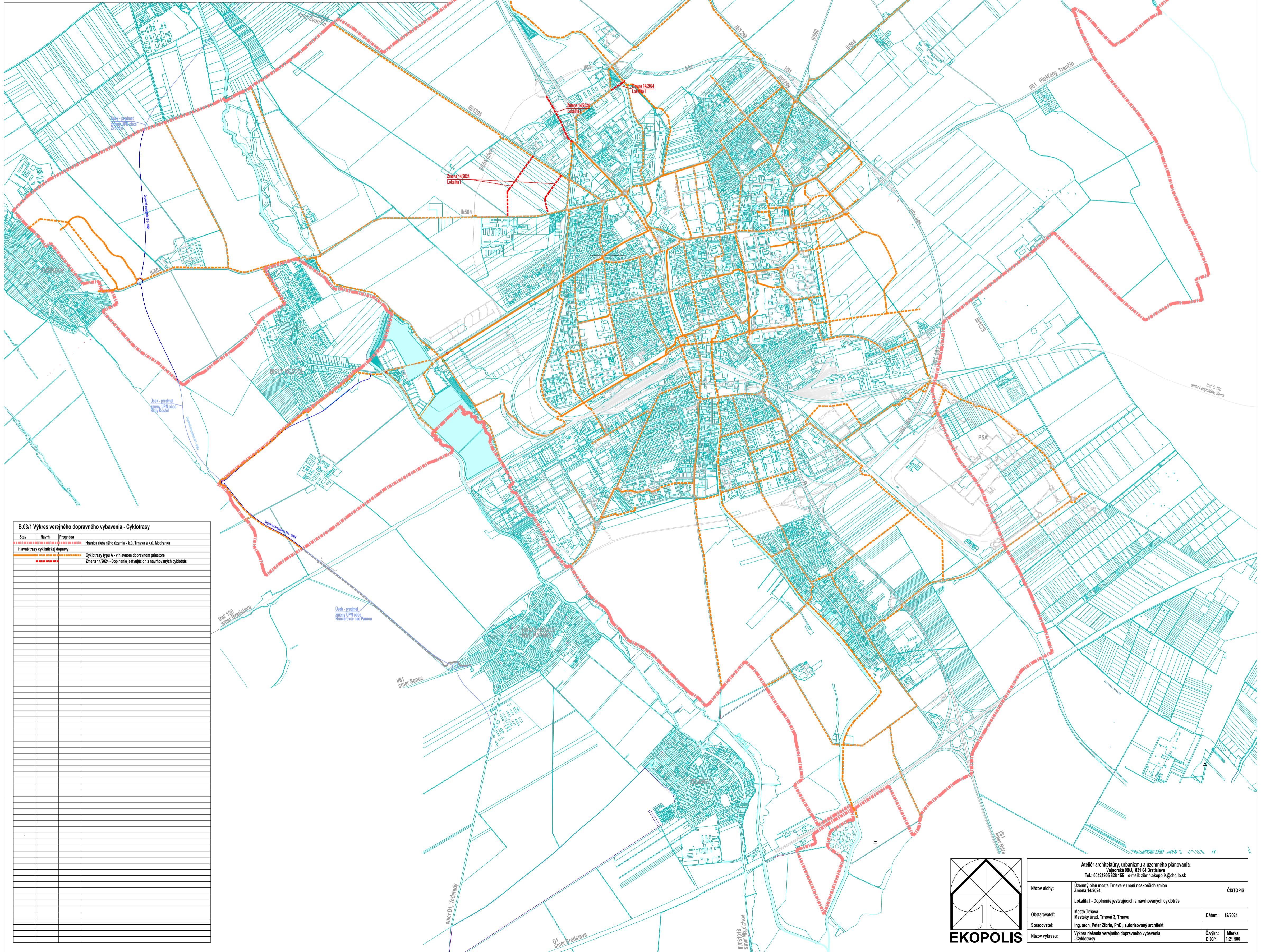
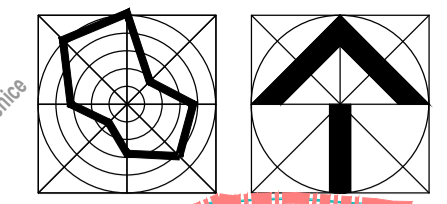



# ÚZEMNÝ PLÁN MESTA TRNAVA

## ZMENA 14/2024

### B.03/1 VÝKRES RIEŠENIA VEREJNÉHO DOPRAVNÉHO VYBAVENIA CYKLOTRASY



B.03/1 Výkres verejného dopravného vybavenia - Cyklotrasy			
Stav	Návrh	Prognóza	Hranica riadeného územia - k.ú. Trnava a k.ú. Modranka
Hlavné trasy cyklistickej dopravy			
Cyklotrasy typu A - v hlavnom dopravnom priestore			
Zmena 14/2024 - Doplnenie existujúcich a navrhovaných cyklotrás			



Ateliér architektúry, urbanizmu a územného plánovania Vajnianska 86/J, 931 04 Bratislava Tel.: 00421905 628 155 e-mail: zborn.ekopolis@chello.sk			
Názov úlohy:	Územný plán mesta Trnava v znení neskorších zmien Zmena 14/2024	ČísťOPIS	
Obstarávateľ:	Mesto Trnava Mestský úrad, Titulná 3, Trnava	Dátum:	12/2024
Spracovateľ:	Ing. arch. Peter Zárin, PhD., autorizovaný architekt	Č. výkru:	Mierka:
Názov výkresu:	Výkres riešenia verejného dopravného vybavenia - Cyklotrasy	B.03/1	1:21 500