
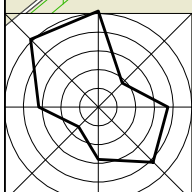
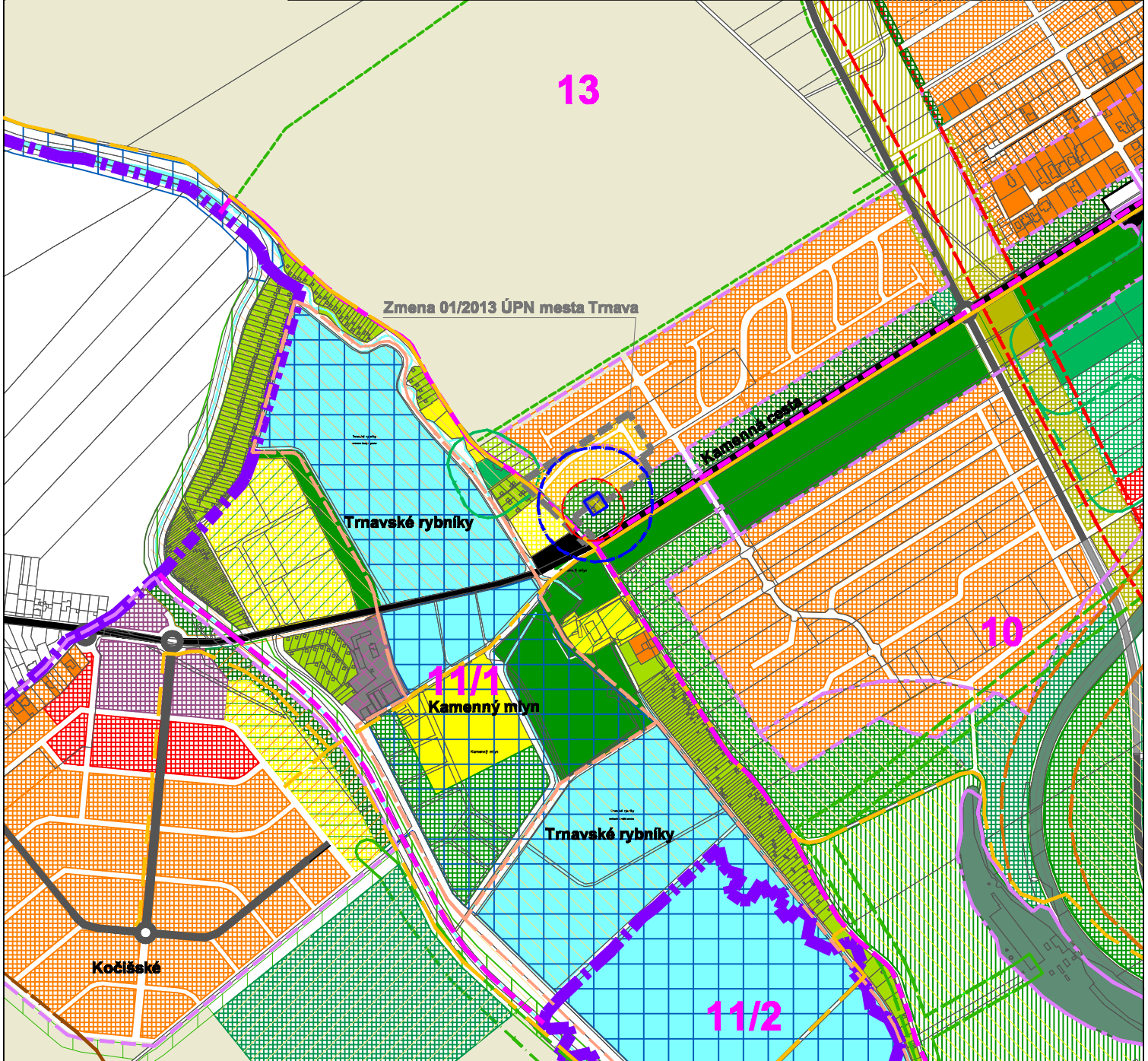


Stav	Návrh	Prognóza	
			Hranica zastavaného územia
			Ochranné pásmo cintorína
			Pásmo hygienickej ochrany vodného zdroja - 1.stupeň
			Pásmo hygienickej ochrany vodného zdroja - 2.stupeň vnútorný
			Areál vodného zdroja
			Hlavné cyklistické trasy
			Vymedzenie územia Zmeny 01/2013 ÚPN mesta Trnava (Aktualizov.znenie 2009)
			Zmena 01/2013 ÚPN mesta Trnava
			Vymedzenie územia výstavby RD v pásme hygienickej ochrany vodného zdroja 2.stupňa - vnútorného
			Zmena 01/2013 ÚPN mesta Trnava
			Plochy obytného územia - nízkopodlažná zástavba (rodinné domy)
			Zmena 01/2013 ÚPN mesta Trnava
			Plochy verejných parkov a malé parkové plochy



<b>EKOPOLIS - Ateliér architektúry, urbanizmu a územného plánovania</b>			
Vajnorská 98/J, 831 04 Bratislava			
Tel./fax.: 02/207 45 115, Mobil: 0905 628 155			
e-mail: zibrin.ekopolis@chello.sk			
Názov úlohy:	ÚPN mesta Trnava (Aktualizované znenie 2009) v znení neskorších zmien Zmena 01/2013 - Rozšírenie IBV v lokalite Za traťou v ochrannom pásme vodného zdroja (ČISTOPIS)		
Obstarávateľ:	Mesto Trnava Mestský úrad, Trhová 3, Trnava	Dátum: 02/2013	
Spracovateľ:	Ing.arch Peter Zibrin, PhD. autorizovaný architekt		
Názov výkresu:	Komplexný výkres priestorového usporiadania a funkčného využitia územia	Č.výkr.: B.02.	Mierka: 1 : 10 000