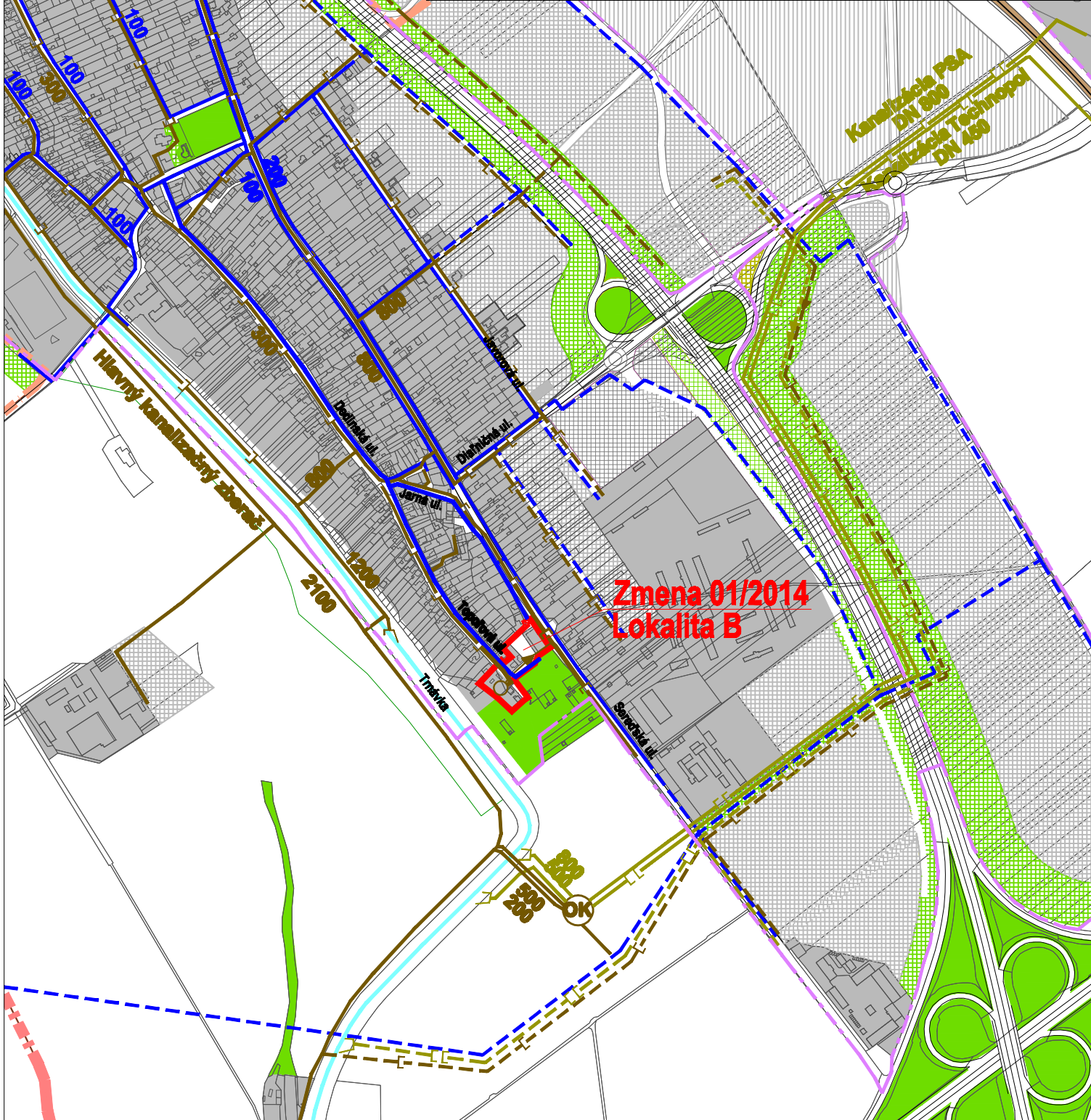



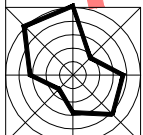
EKOPOLIS

Stav	Návrh	Prognóza

Hranica zastavaného územia
 Urbanizované plochy
 Plochy lesov, lesoparkov, krajinnej zelene, verejnej zelene a ZO
 Vodné plochy a toky
 Vodovodná sieť
 Stoková sieť jednotná - gravitačná
 Stoková sieť splašková - gravitačná
 Stoková sieť splašková - výtlak
 Čerpadlá splašiek
 Stoková sieť dažďová - gravitačná
 Lokalita Zmeny B/26/14 - Nízkopodlažná zástavba na Ulici Topoľovej v Modranke



**Zmena 01/2014
 Lokalita B**



EKOPOLIS - Ateliér architektúry, urbanizmu a územného plánovania Vajnorská 98/J, 831 04 Bratislava Tel./fax: 02/207 45 115, Mobil: 0905 628 155 e-mail: zibrin.ekopolis@chello.sk	
Názov úlohy:	ÚPN mesta Trnava (Aktualizované znenie 2009) v znení neskorších zmien Lokalita B Zmeny 01/2014 Nízkopodlažná zástavba na Ulici Topoľovej v Modranke
Obstarávateľ:	Mesto Trnava, Mestský úrad, Trhová 3, Trnava
Spracovateľ:	Ing.arch Peter Zibrin, PhD., autorizovaný architekt
Názov výkresu:	Výkres riešenia verejného technického vybavenia Vodné hospodárstvo
Dátum:	12/2009 - 09/2013
Č.výkr.:	B.04.
Mierka:	1:10 000