

28

36




C
TRNAVA - STRED

Zmena 02/2014
Lokalita C

5
TRNAVA - JUH

6
MODRANKA

HRNČIAROVCE
NAD PARNOU

-  Vymedzenie hranice výkresov Zmeny 02/2014 ÚPN mesta Trnava Lokalita C - Rozšírenie prevádzky LYCOS - Trnavské stadove na ulici Stadovnicej
-  Vymedzenie územia lokality Zmeny 02/2014 Lokalita C - Rozšírenie prevádzky LYCOS - Trnavské stadove na ulici Stadovnicej
-  Vymedzenie územia lokality Zmeny 02/2014 Lokalita C - Rozšírenie prevádzky LYCOS - Trnavské stadove na ulici Stadovnicej

Ateliér architektúry, urbanizmu a územného plánovania Vajnorská 98/J, 831 04 Bratislava Tel./fax.: 02207 45 115, Mobil: 0905 628 155 e-mail: zibrin.akopolis@chello.sk		
ÚPN mesta Trnava (Aktualizované znenie 2009) v znení neskorších zmien Zmena 02/2014 ČísťOPIS		
Názov úlohy: Lokalita C - Rozšírenie prevádzky LYCOS - Trnavské stadove na ulici Stadovnicej		
Obstarávateľ:	Mesto Trnava, Mestský úrad, Trhové ul. 3, Trnava	Dátum: 09/2014
Spracovateľ:	Ing. arch. Peter Zibrin, PhD., autorizovaný architekt	
Názov výkresu:	Vymedzenie hranice výkresov a lokality Zmeny 02/2014 ÚPN mesta Trnava (Aktualizované znenie 2009)	Mierka: 1:20 000

