


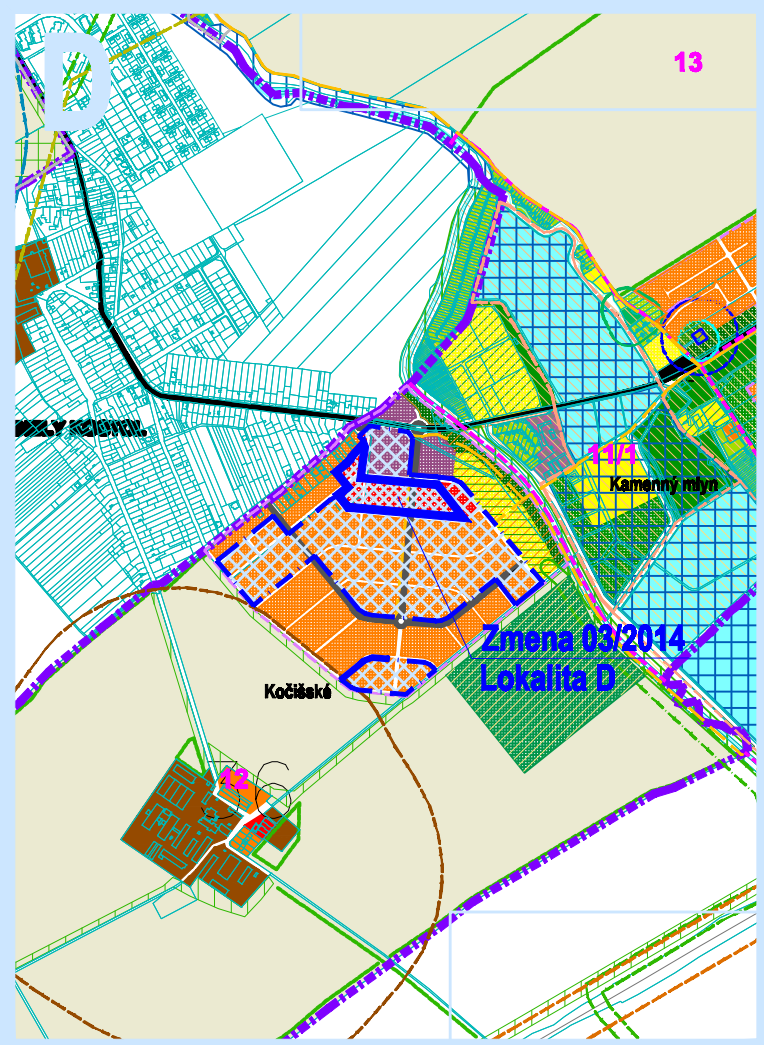
	Vymedzenie hranice výkresov Zmeny 03/2014 ÚPN mesta Trnava Lokalita D - Zmena regulačívov a zmena funkčného kódu v časti lokality Kočíšské
	Vymedzenie územia lokality Zmeny 03/2014 Lokalita D - Zmena regulačívov a zmena funkčného kódu v časti lokality Kočíšské
	Vymedzenie územia lokality Zmeny 03/2014 Lokalita D - Úprava vymedzenia funkčných blokov podľa vydaných ÚR, ŠP a realizovanej výstavby



Atelier architektúry, urbanizmu a územného plánovania Vajnorská 96/J, 831 04 Bratislava Tel./fax.: 02/207 45 115, Mobil: 0903 620 155 e-mail: zibrin.ekopolis@chello.sk		
Názov úlohy:	ÚPN mesta Trnava (Aktualizované znenie 2008) v znení neskorších zmien Zmena 03/2014 Lokalita D - Zmena regulačívov a zmena funkčného kódu v časti lokality Kočíšské	
Obstarávateľ:	Mesto Trnava, Mestský úrad, Trhová ul. 3, Trnava	Dátum: 08/2014
Spracovateľ:	Ing. arch. Peter Zibrin, PhD., autorizovaný architekt	
Názov výkresu:	Vymedzenie hranice výkresov a lokality Zmeny 03/2014 ÚPN mesta Trnava (Aktualizované znenie 2008)	Mierka: 1:20 000