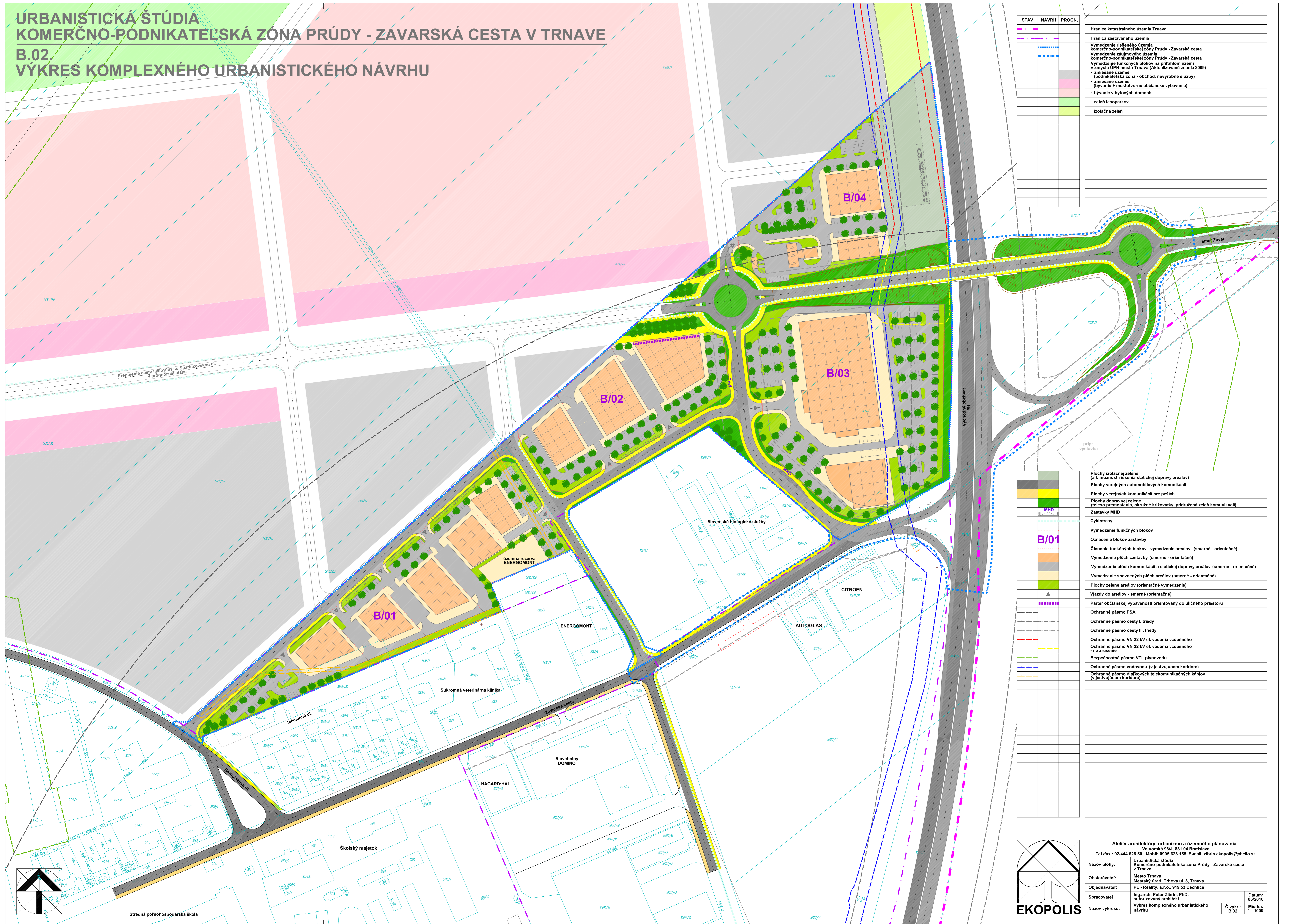


URBANISTICKÁ ŠTÚDIA KOMERČNO-PODNIKATEĽSKÁ ZÓNA PRÚDY - ZAVARSKÁ CESTA V TRNAVE


B.02. VÝKRES KOMPLEXNÉHO URBANISTICKÉHO NÁVRHU



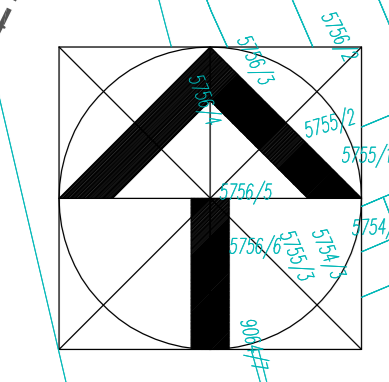
STAV	NÁVRH	PROGN.
-	-----	-----
-	-----	-----
-	-----	-----
-	-----	-----
-	-----	-----
-	-----	-----
-	-----	-----
-	-----	-----
-	-----	-----
-	-----	-----
-	-----	-----
-	-----	-----

Hranice katastrálneho územia Trnava
 Hranica zastavaného územia
 Vymedzenie riešeného územia
 Komerčno-podnikateľskej zóny Prúdy - Zavorská cesta
 Vymedzenie záujmového územia
 Komerčno-podnikateľskej zóny Prúdy - Zavorská cesta
 Vymedzenie funkčných blokov na príslušnom území
 v zmysle ÚPN mesta Trnava (Aktualizované znenie 2009)
 - zmliešané územie
 (obchod + mestolovomné občianske vybavenie)
 - zmliešané územie
 (byvanie + mestolovomné občianske vybavenie)
 - byvanie v bytových domoch
 - zeleň lesoparkov
 - izolácia zelene

[Symbol]	Plochy izolujúcej zelene (alt. možnosti riešenia statickej dopravy areálov)
[Symbol]	Plochy verejných autobusových komunikácií
[Symbol]	Plochy verejných komunikácií pre peších
[Symbol]	Plochy dopravnej zelene (teleso premostenia, okružné križovatky, prídružená zeleň komunikácií)
[Symbol]	Zastávky MHD
[Symbol]	Cyklotrasy
[Symbol]	Vymedzenie funkčných blokov
[Symbol]	Označenie blokov zástavby
[Symbol]	Členenie funkčných blokov - vymedzenie areálov (smerné - orientačné)
[Symbol]	Vymedzenie plôch zástavby (smerné - orientačné)
[Symbol]	Vymedzenie plôch komunikácií a statickej dopravy areálov (smerné - orientačné)
[Symbol]	Vymedzenie spevnených plôch areálov (smerné - orientačné)
[Symbol]	Plochy zelene areálov (orientačné vymedzenie)
[Symbol]	Vjazdy do areálov - smerné (orientačné)
[Symbol]	Parter občianskej vybavenosti orientovaný do uličného priestoru
[Symbol]	Ochranné pásmo PSA
[Symbol]	Ochranné pásmo cesty I. triedy
[Symbol]	Ochranné pásmo cesty III. triedy
[Symbol]	Ochranné pásmo VN 22 kV el. vedenia vzdušného
[Symbol]	Ochranné pásmo VN 22 kV el. vedenia vzdušného na trase
[Symbol]	Bezpečnostné pásmo VTL plynovodu
[Symbol]	Ochranné pásmo vodovodu (v jestvujúcom koryto)
[Symbol]	Ochranné pásmo diaľkových telekomunikačných káblov (v jestvujúcom koryto)



Ateliér architektúry, urbanizmu a územného plánovania
 Vojnarská 98/J, 831 04 Bratislava
 Tel./fax.: 02/444 628 50, Mobil: 0905 628 155, E-mail: zbrln.ekopolis@chello.sk
 Názov úlohy: Urbanistická štúdia
 Komerčno-podnikateľská zóna Prúdy - Zavorská cesta
 v Trnave
 Obstarávateľ: Mesto Trnava
 Mestský úrad, Trhová ul. 3, Trnava
 Objednávateľ: PL - Reality, s.r.o., 919 53 Dechtice
 Spracovateľ: Ing.arch. Peter Zibrín, PhD.
 autorizovaný architekt
 Názov výkresu: Výkres komplexného urbanistického
 návrhu
 Č.výkr.: B.02.
 Mierka: 1 : 1000
 Dátum: 06/2010



Stredná poľnohospodárska škola