

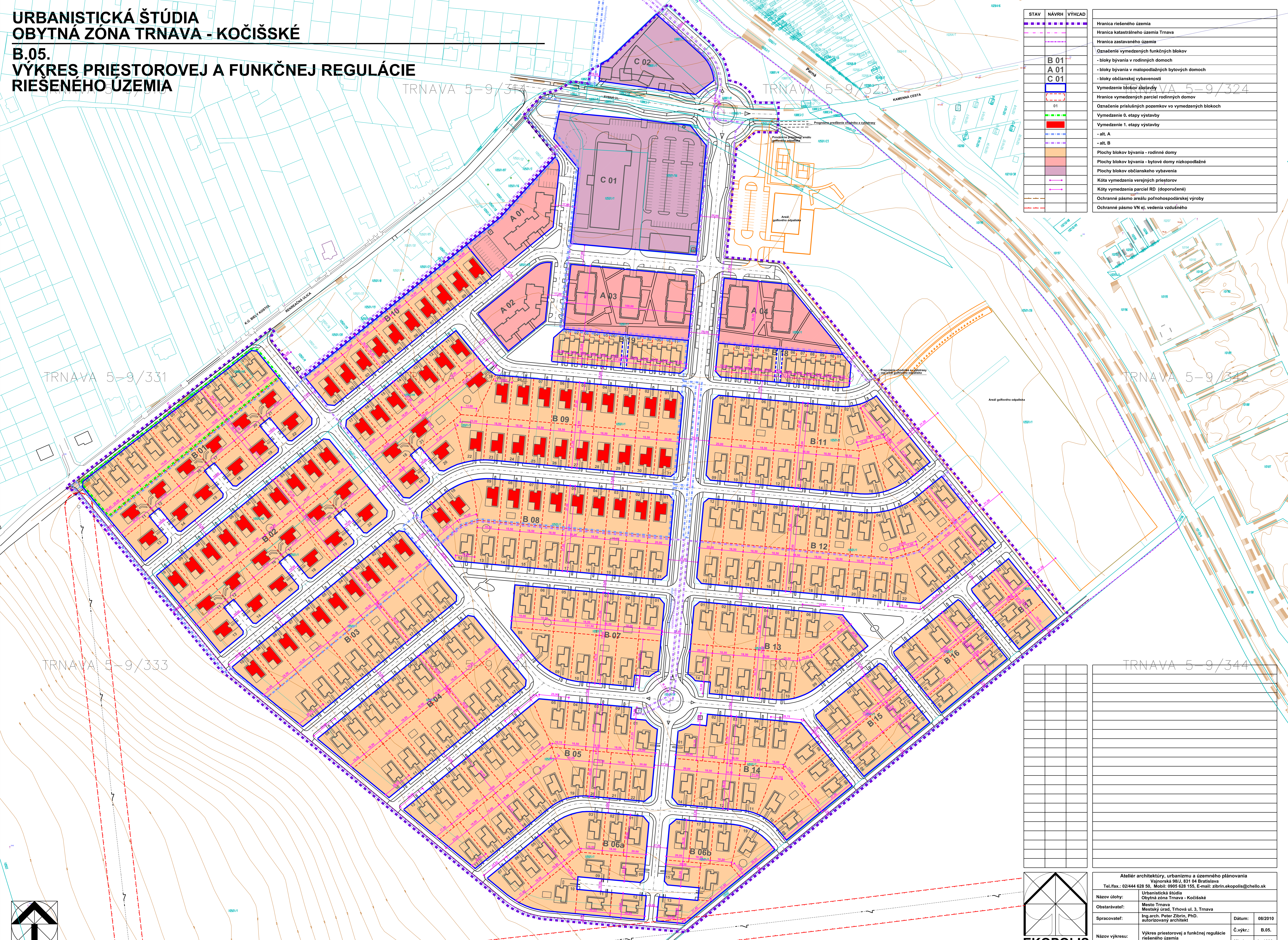
**URBANISTICKÁ ŠTÚDIA
OBYTNÁ ZÓNA TRNAVA - KOČIŠSKÉ**

**B.05.
VÝKRES PRIESTOROVEJ A FUNKČNEJ REGULÁCIE
RIEŠENÉHO ÚZEMIA**

TRNAVA 5-9/324

TRNAVA 5-9/323

| STAV | NÁVRH | VÝHLAD |
|------|-------|---|
| | | Hranica riešeného územia |
| | | Hranica katastrálneho územia Trnava |
| | | Hranica zastavaného územia |
| | | Označenie vymedzených funkčných blokov |
| | B 01 | - bloky bývania v rodinných domoch |
| | A 01 | - bloky bývania v malopodlažných bytových domoch |
| | C 01 | - bloky občianskeho vybavenosti |
| | | Vymedzenie blokov zástavby |
| | | Hranice vymedzených parcel rodinných domov |
| | 01 | Označenie príslušných pozemkov vo vymedzených blokoch |
| | | Vymedzenie 0. etapy výstavby |
| | | Vymedzenie 1. etapy výstavby |
| | | - alt. A |
| | | - alt. B |
| | | Plochy blokov bývania - rodinné domy |
| | | Plochy blokov bývania - bytové domy nízkopodlažné |
| | | Plochy blokov občianskeho vybavenia |
| | | Kóta vymedzenia verejných priestorov |
| | | Kóty vymedzenia parcel RD (doporučení) |
| | | Ochranné pásmo areálu poľnohospodárskej výroby |
| | | Ochranné pásmo VN ej. vedenia vzdušného |

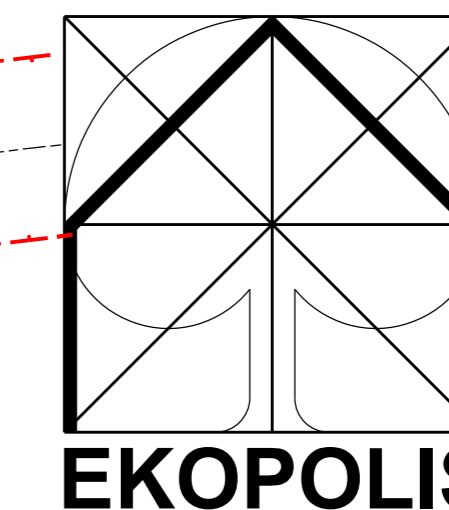
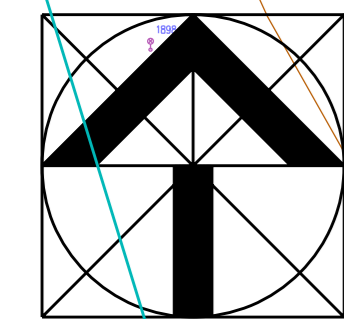


TRNAVA 5-9/331

TRNAVA 5-9/342

TRNAVA 5-9/333

TRNAVA 5-9/344



| | | | |
|--|---|------------------------------------|----------|
| Ateliér architektúry, urbanizmu a územného plánovania | | Vajnorská 98/J, 831 04 Bratislava | |
| Tel./fax.: 02/444 628 50, Mobil: 0905 628 155, E-mail: zibrin.ekopolis@chello.sk | | | |
| Návod úlohy: | Urbanistická štúdia | Obytná zóna Trnava - Kočišské | |
| Obstarávateľ: | Mesto Trnava | Mestský úrad, Trhová ul. 3, Trnava | |
| Spracovateľ: | Ing. arch. Peter Zibrin, PhD. | Dátum: | 08/2010 |
| | autorizovaný architekt | Č.výkr.: | B.05. |
| Návod výkresu: | Výkres priestorovej a funkčnej regulácie riešeného územia | Mierka: | 1 : 1000 |

SEREĎ 5-0/111

SEREĎ 5-0/112

SEREĎ 5-0/121

SEREĎ 5-0/122