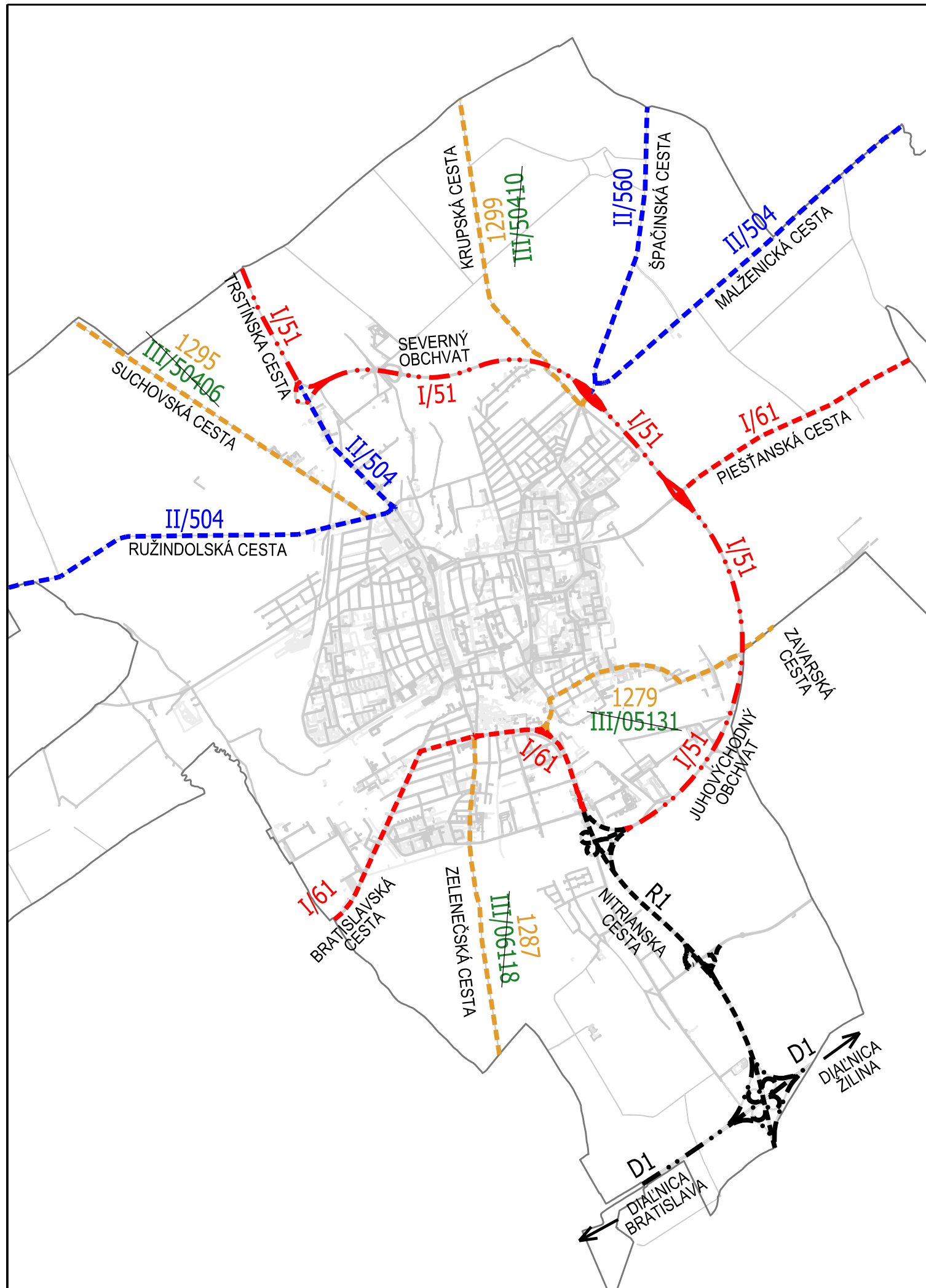






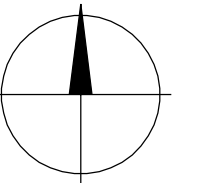
# ROZDELENIE KOMUNIKAČNEJ SIETE NA ÚZEMÍ MESTA TRNAVA



FAREBNÉ ZNAZORNENIE	TRIEDA CESTY	ČÍSLO CESTY	VLASTNÍK	CESTNÝ SPRÁVNÝ ORGÁN	SPRÁVCA KOMUNIKÁCIE	ULICE V MESTE
Čierna	diaľnica rýchlostná cesta	D1 R1	Slovenská republika	Ministerstvo dopravy, výstavby a regionálneho rozvoja Slovenskej republiky	Národná diaľničná spoločnosť	- Privádzač
Červená	cesty I. triedy	I/51 I/51 I/51 I/61 I/61 I/61 I/61	Slovenská republika	Okresný úrad Trnava	Slovenská správa ciest	Trstínska Severný obchvat Juhovýchodný obchvat Bratislavská Ulica 9. mája Tamaškovičova Nitrianska Piešťanská
Modrá	cesty II. triedy	II/504 II/504 II/504 II/560	Trnavský samosprávny kraj	Okresný úrad Trnava	Správa a údržba ciest TTSK	Ružindolská Trstínska Malženická Špačinská
Žltá	cesty III. triedy	1295-II/5046/ 1299-IV/50410 1279-III/05131 1279-III/05131 1279-III/05131 1279-II/05131 1287-II/06118	Trnavský samosprávny kraj	Okresný úrad Trnava	Správa a údržba ciest TTSK	Suchovska Krupská Sladovnícka Bernolákova Koniarekova Zavorská Zelenečská
Šedá	Miestne komunikácie		Mesto Trnava	Mesto Trnava	Mesto Trnava	

## LEGENDA

-  DIAĽNICE, RÝCHLOSTNÉ CESTY
-  CESTY I. TRIEDY I/51  
I/61
-  CESTY II. TRIEDY
-  CESTY III. TRIEDY



VYPRACOVAL	KRESLIL	SCHVÁLIL	MESTSKÝ ÚRAD V TRNAVE ODBOR ÚZEMNEHO ROZVOJA A KONCEPCII ÚSEK INŽINIERSKÉHO URBANIZMU A ÚZEMNOTECHNICKÝCH INFORMÁCIÍ	
Ing. KADLÍČEK	Ing. KADLÍČEK	Ing. Arch. HORÁK	STUPEŇ	ŠTÚDIA
NÁZOV A MIESTO STAVBY			DÁTUM	05/2015
USPORIADANIE CESTNEJ SIETE			FORMÁT	2 x A4
TRNAVA			PROJEKT Č.	37/2015
NÁZOV VÝKRESU	SITUÁCIA		MIERKA	VÝKRES Č.
DRUH PROJEKTU	DOPRAVNÉ PLOCHY		1:45 000	01