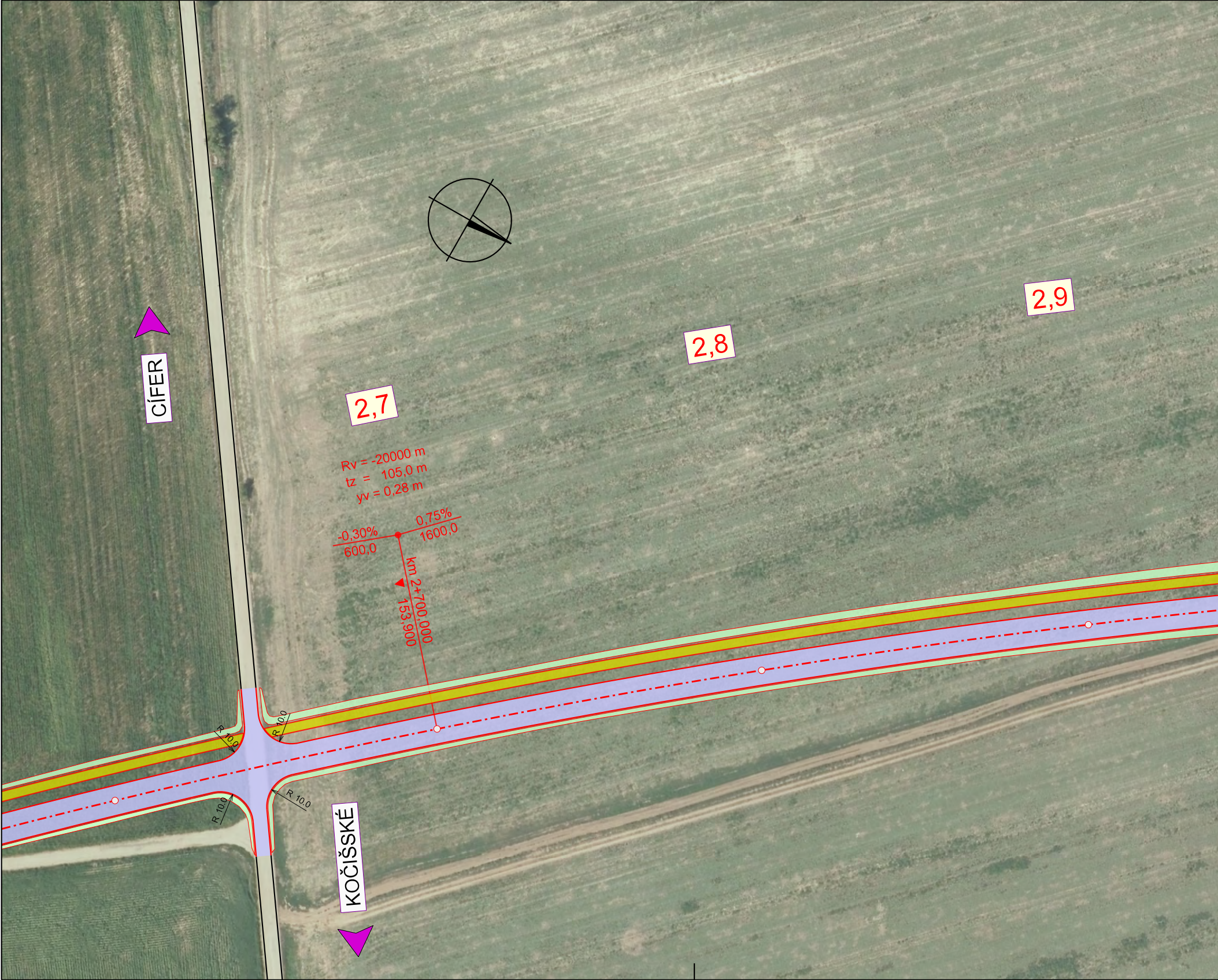
CÍFER
KOČIŠSKÉ
2,7
2,8
2,9
Rv = -20000 m
tz = 105,0 m
yv = 0,28 m
-0,30%
600,0
0,75%
1600,0
km 2+700,000
153.900
R 10,0
R 10,0
R 10,0
R 10,0

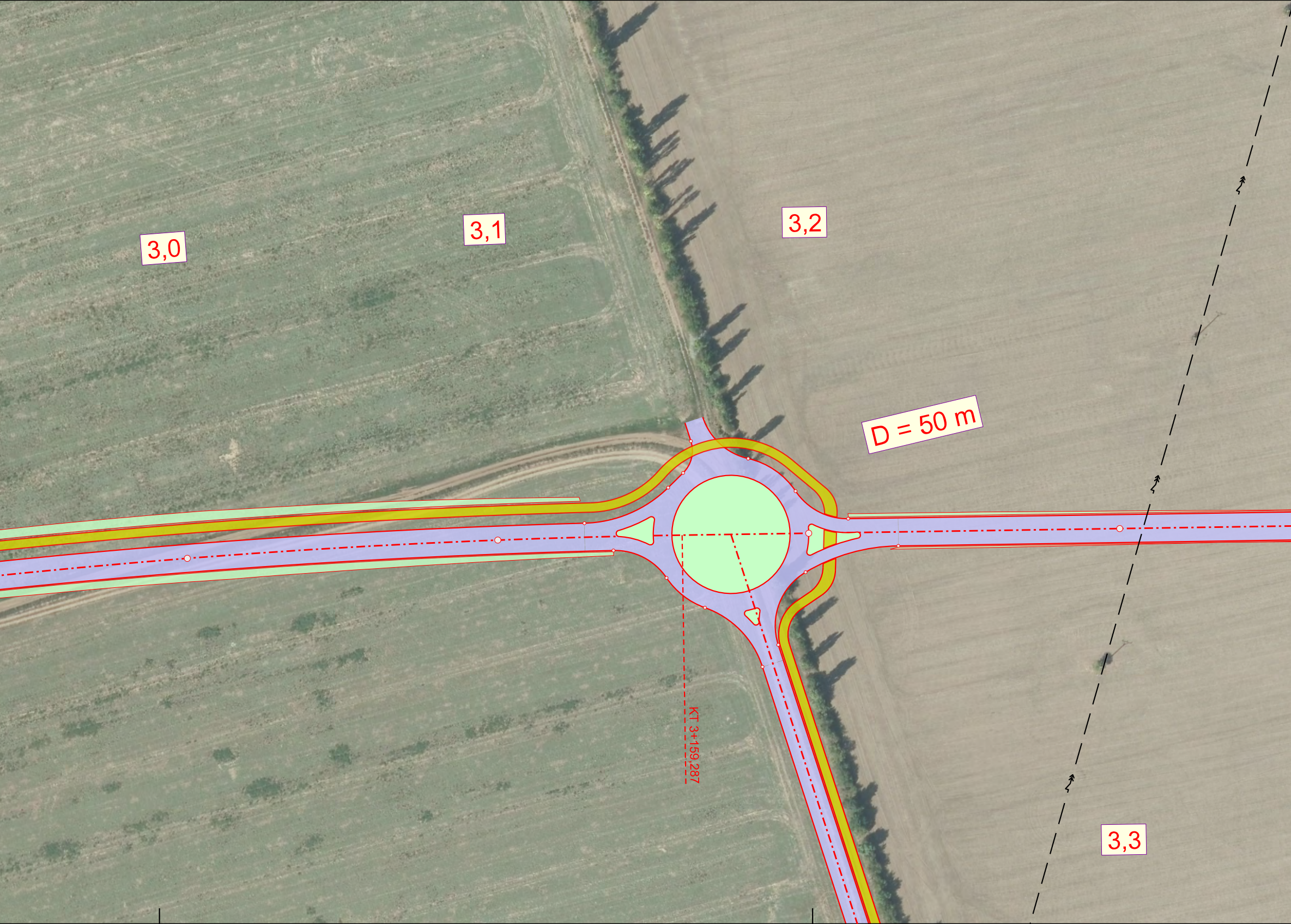
3,0
3,1
3,2
D = 50 m
KT 3+159,287
3,3





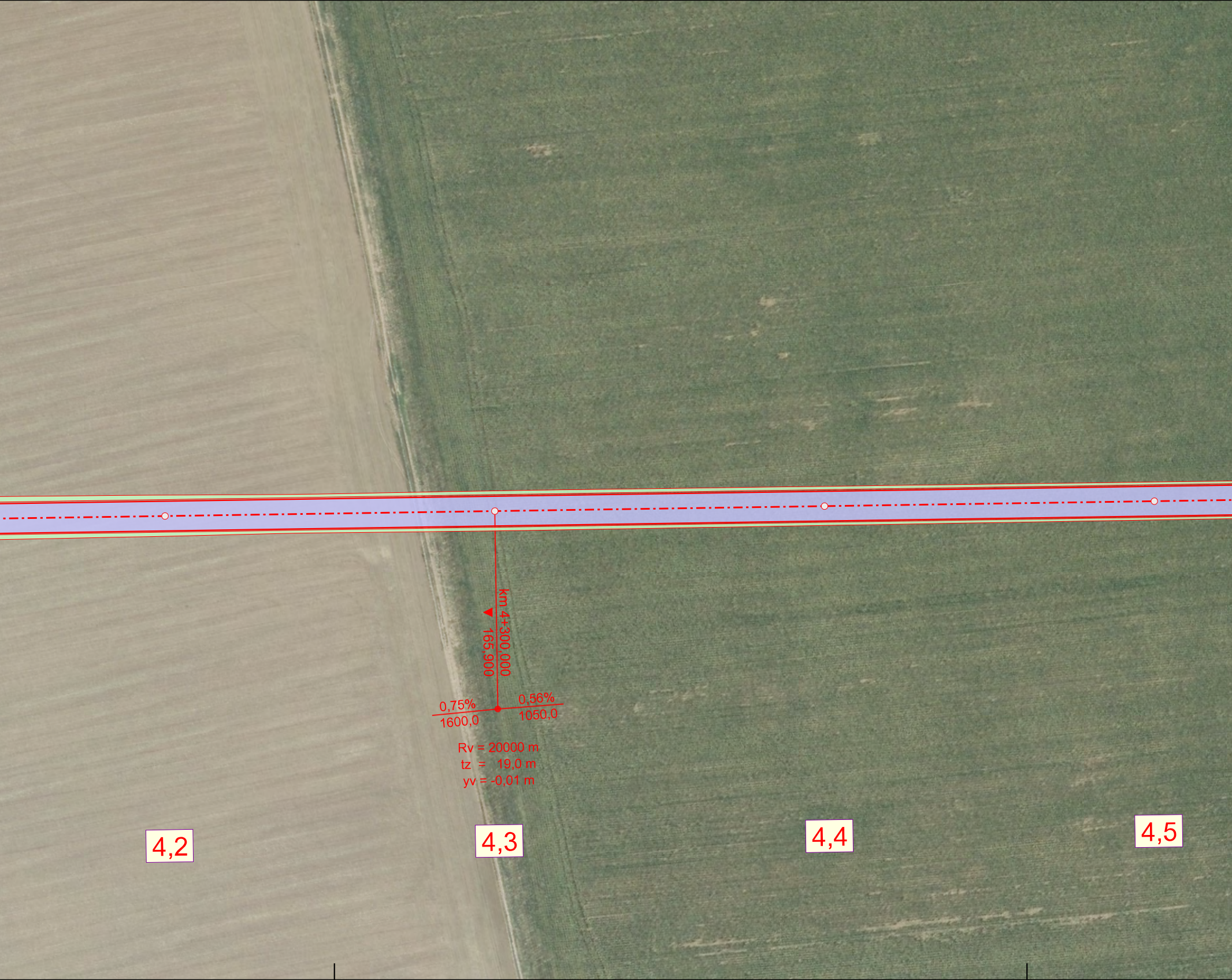
km 4+300,000
165,900
0,75%
1600,0
0,56%
1050,0
Rv = 20000 m
tz = 19,0 m
yv = -0,01 m
4,2
4,3
4,4
4,5

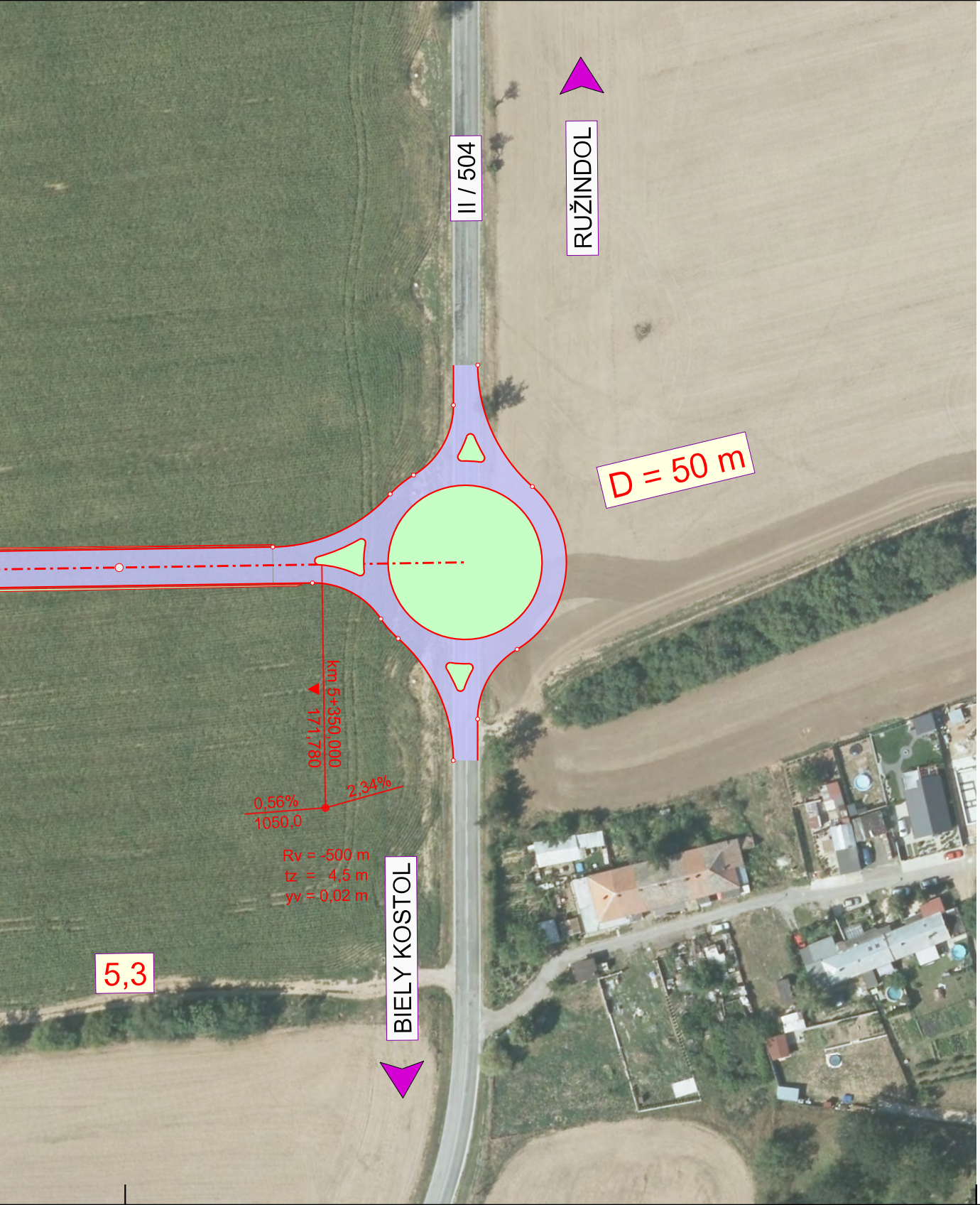
II / 504
RUŽINDOL
D = 50 m
km 5+350,000
171,780
0,56%
1050,0
2,34%
Rv = -500 m
tz = 4,5 m
yv = 0,02 m
5,3
BIELY KOSTOL

REVIZE Č.	DATUM	ZMĚNA

Ortofotomapa © EUROSENSE, s.r.o. www.eurosense.com

Súradnicový systém : S - JTSK
Výškový systém : B.p.v.

EUROSENSE

Akce :

ŠTÚDIA DOPRAVNÉ PREPOJENIE I/61, II/504 a MK Rekreačná

Objednatel :

Mesto Trnava,
odbor územného rozvoja a koncepcií
Hlavná 1, 917 71 TRNAVA

Súprava : 1

Zhotovitel :

PRO CEDOP

PRO CEDOP s.r.o.
Milady Horákové 893
272 01 Kladno
IČ 271 74 069, DIČ CZ 271 74 069

Vedoucí projektu : Ing. Petr Šlegr
Technické riešenie : Ing. Jiří Kalčík
Kreslil : Ing. Jiří Kalčík

Kraj : TRNAVSKÝ
KÚ : TRNAVA

Obsah :

SITUÁCIA časť 2 na podklade ortofotomapy

Datum: 11 / 2019
Stupeň: ŠTÚDIA
Měřítko: 1 : 1000
Výkres: B.2.2