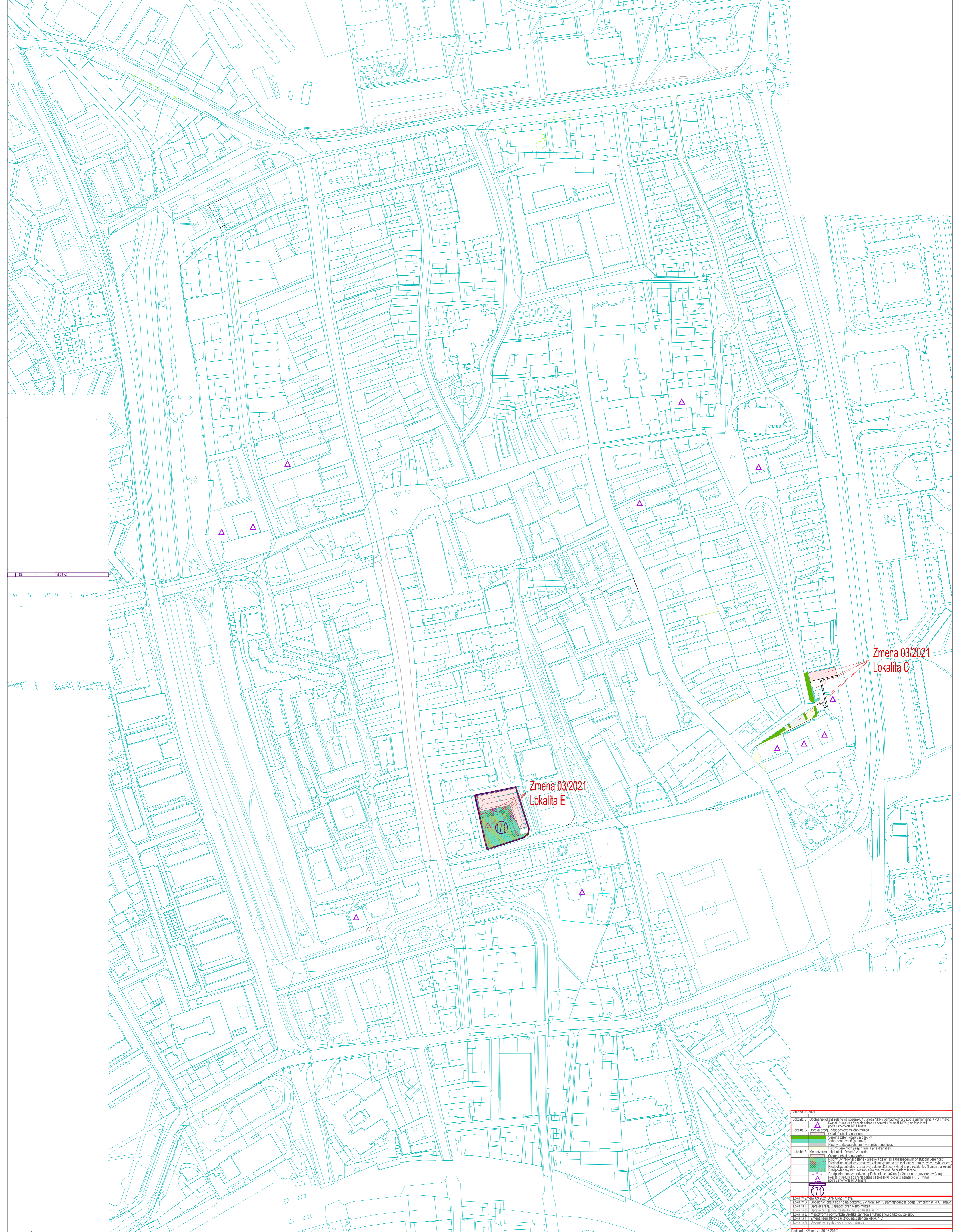




ÚZEMNÝ PLÁN CENTRÁLNEJ MESTSKEJ ZÓNY TRNAVA

Zmena 01/2019, Zmena 02/2021, Zmena 03/2021



Zmena 03/2021	
Lokalita B -	Doplnenie lokalít zelená na pozemku v areáli NKP / pamätihodnosť podľa usmernenia KPO Trnava
Lokalita C -	Uprava areálu Zasadobovenského námestia
Lokalita E -	Mestská polyfunkčná oblasť zahrnutá s vyhradenou parkovacou zeleňou
Lokalita B - Doplnenie lokalít zelená na pozemku v areáli NKP / pamätihodnosť podľa usmernenia KPO Trnava Lokalita C - Uprava areálu Zasadobovenského námestia Lokalita E - Mestská polyfunkčná oblasť zahrnutá s vyhradenou parkovacou zeleňou	

Mesto Trnava Schválil/a: Mgr. Peter Břočka LL.M. Zmena 03/2021 JUDr. Peter Břočka LL.M. Kancelár mesta	Kancelária: územného a cestného inžinierstva Vajnarská 98/1, 831 04 Bratislava Tel.: 004 965 228 155 E-mail: zbir@trnava.gov.sk Názov úbytku: Územný plán CZM Trnava v znení posledných zmien Oblasť: Mesto Trnava Spracoval/a: Ing. arch. Peter Zibil, PhD., územný architekt Názov výkresu: Koridorová zónová zeleň	Číslo výkresu: 03/2021 Dátum: 02/2022 Mierka: 1:2 000
--	---	---



Mesto Trnava
 Schválil/a: Mgr. Peter Břočka LL.M.
 Zmena 03/2021
 JUDr. Peter Břočka LL.M.
 Kancelár mesta