
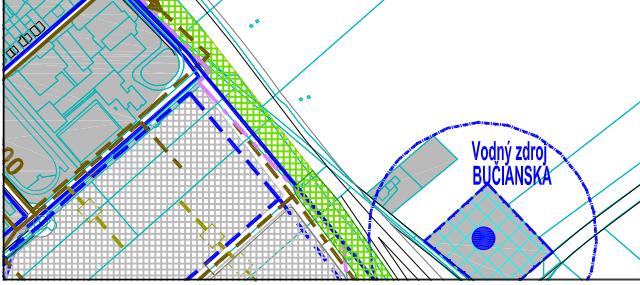
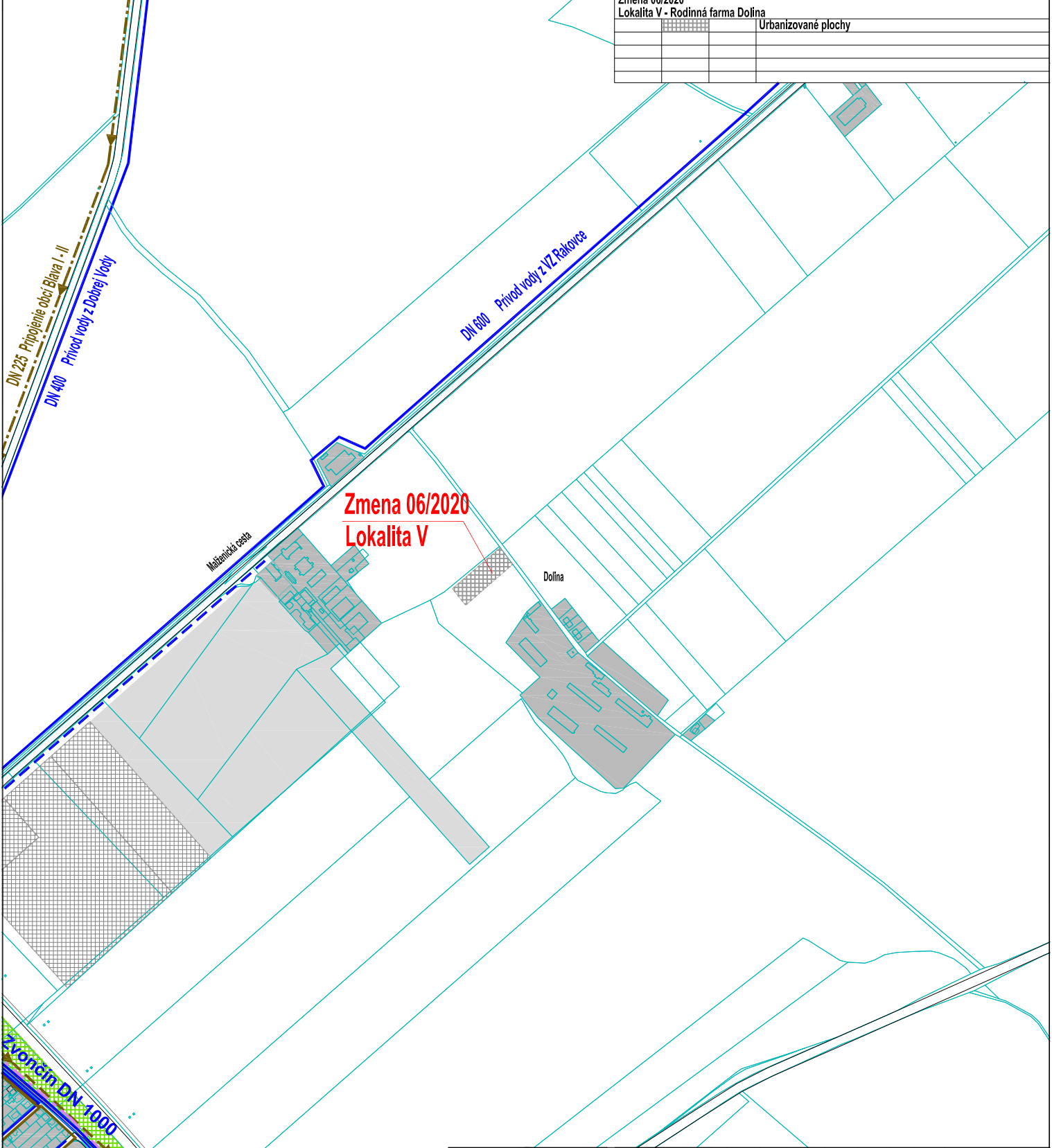


Stav	Návrh	Prognóza
		Hranica zastavaného územia
		Urbanizované plochy
		Plochy lesov, lesoparkov, krajínnej zelene, verejnej zelene a ZO
		Vodovodná sieť
		Stoková sieť splašková - gravitačná
		Stoková sieť splašková - výtlač
Zmena 06/2020		
Lokalita V - Rodinná farma Dolina		
		Urbanizované plochy



Ateliér architektúry, urbanizmu a územného plánovania Vajnorská 98/J, 831 04 Bratislava Tel./fax.: 02/207 45 115, Mobil: 0905 628 155 e-mail: zibrin.ekopolis@chello.sk	
Názov úlohy:	UPN mesta Trnava v znení neskorších zmien Zmena 06/2020 Lokalita R1 - Obytná zóna Medziháň Lokalita R2 - Obytná zóna Kočíšské (zmena etapizácie) Lokalita S - Areál zdravotníckych služieb pri Orešianskej ceste Lokalita T - Aktualizácia koncepcie tepelnej energetiky mesta Trnava Lokalita U - Rodinná farma Parma - Farský mlyn Lokalita V - Rodinná farma Dolina Lokalita W - Bytový dom na Ul. Zelenečská / Gábora Steinera
Obstarávateľ:	Mesto Trnava, Mestský úrad, Trhová 3, Trnava
Spracovateľ:	Ing.arch Peter Zibrin, PhD., autorizovaný architekt
Názov výkresu:	Výkres riešenia verejného technického vybavenia Vodné hospodárstvo
Dátum:	07/2020
Č.výkr.:	B.04.
Mierka:	1:10 000