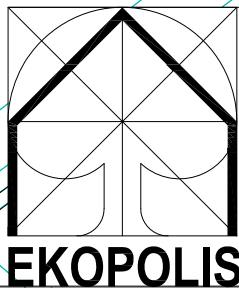
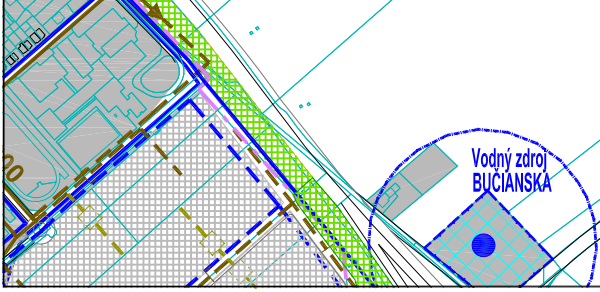
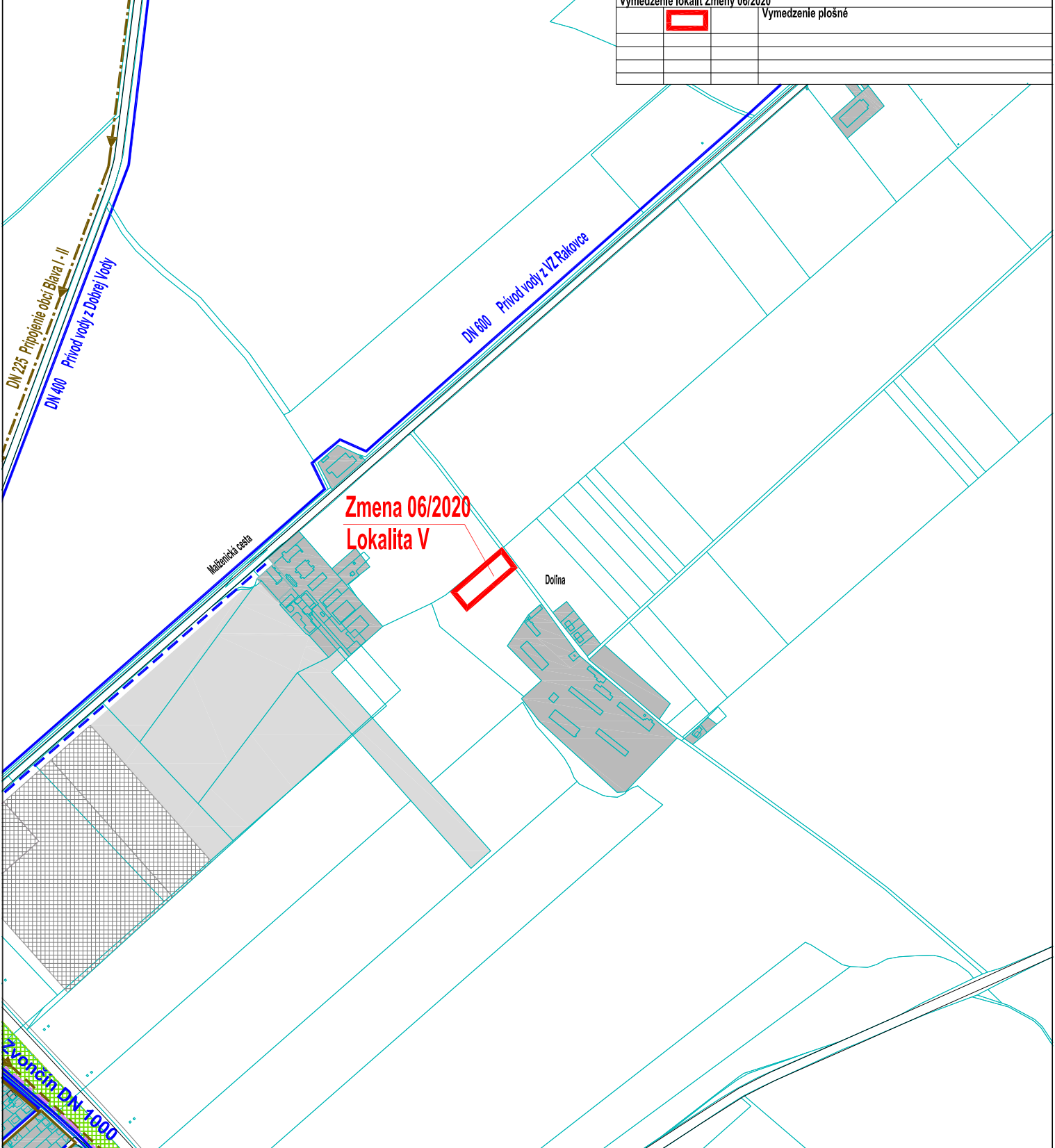


Stav	Navrh	Prognóza
		Hranica zastavaného územia
		Urbanizované plochy
		Plochy lesov, lesoparkov, krajinej zelene, verejnej zelene a ZO
		Vodovodná sieť
		Stoková sieť splašková - gravitačná
		Stoková sieť splašková - výtlač
		Vymedzenie lokalít Zmeny 06/2020
		Vymedzenie plošné



Ateliér architektúry, urbanizmu a územného plánovania Vajnorská 98/J, 831 04 Bratislava Tel./fax.: 02/207 45 115, Mobil: 0905 628 155 e-mail: zibrin.ekopolis@chello.sk		
Názov úlohy:	UPN mesta Trnava v znení neskorších zmien Vymedzenie lokalít Zmeny 06/2020 Lokalita R1 - Obytná zóna Medziňaj Lokalita R2 - Obytná zóna Kočíšské (zmena etapizácie) Lokalita S - Areál zdravotníckych služieb pri Orešianskej ceste Lokalita T - Aktualizácia koncepcie tepelnej energetiky mesta Trnava Lokalita U - Rodinná farma Parma - Farský mlyn Lokalita V - Rodinná farma Dolina Lokalita W - Bytový dom na Ul. Zelenečská / Gábora Steinera	
Obstarávateľ:	Mesto Trnava, Mestský úrad, Trhová 3, Trnava	Dátum: 07/2020
Spracovateľ:	Ing.arch Peter Zibrin, PhD., autorizovaný architekt	
Názov výkresu:	Výkres riešenia verejného technického vybavenia Vodné hospodárstvo	Č.výkr.: B.04. Mierka: 1:10 000