
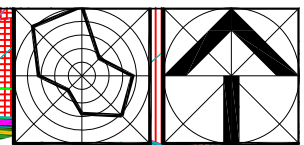
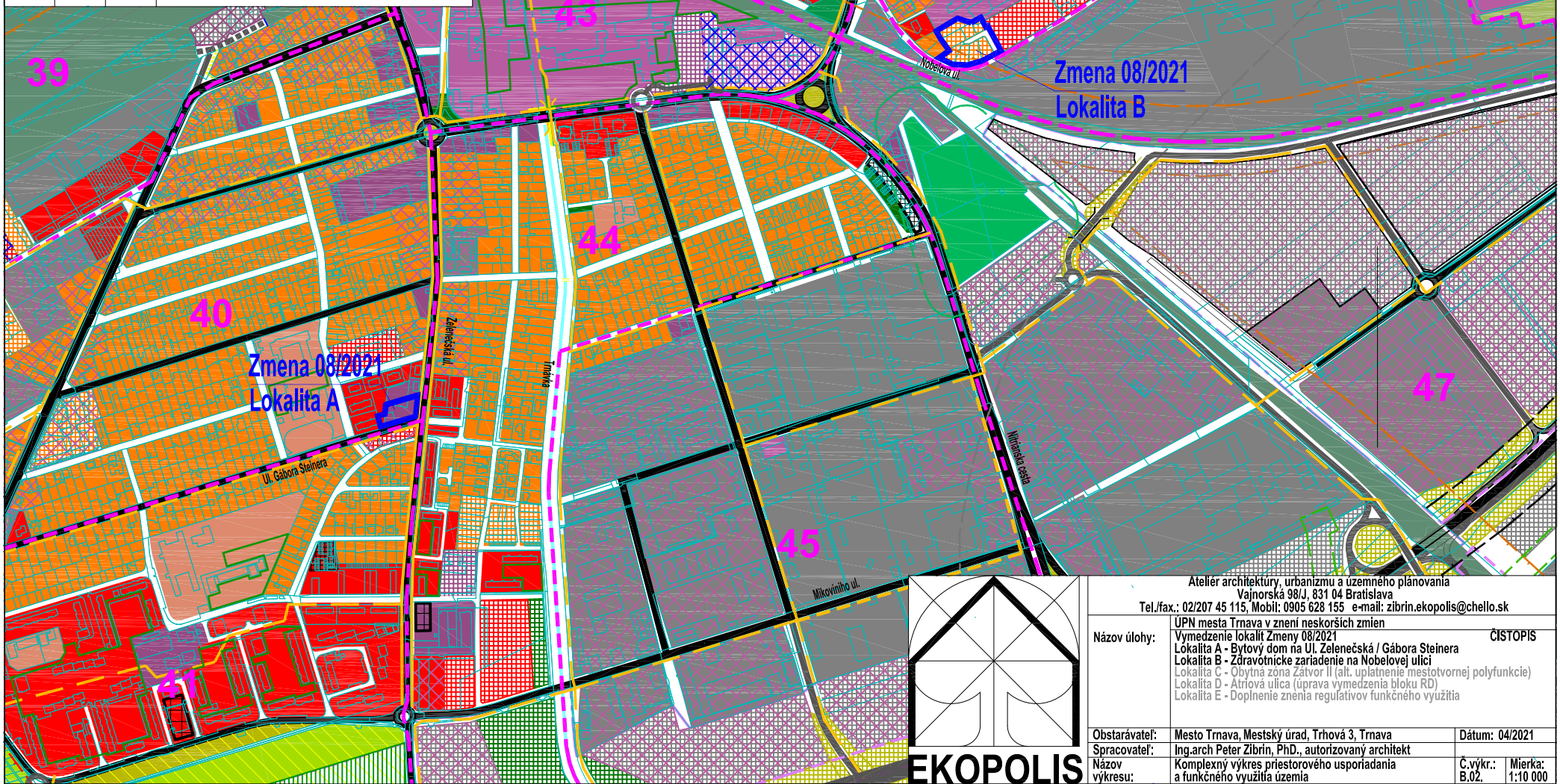


Stav	Navrh.	Proгноza
		Hranica zastavaného územia
		Hranice urbanistických obvodov
44		Čísla urbanistických obvodov
		Plochy obytného územia - nízkopodlažná zástavba (rodinné domy)
		Plochy obytného územia - viacpodlažná zástavba (bytové domy)
		Plochy mestotvornej polyfunkcie centra
		Areálová občianska vybavenosť celomestského a regionálneho významu
		Plochy areálovej vybavenosti v obytnom území
		Zmiešané územie (občianska vybavenosť a nízkopodlažné bývanie)
		Mestské zberné komunikácie B1
		Cesty III. triedy a mestské zberné komunikácie B3
		Hlavné cyklistické trasy
		Plochy železnice
		Nezastavateľné plochy určené pre plošnú parkovú zeleň na vymedzených funkčných plochách
		Plochy verejných parkov a malé parkové plochy
		Zmiešané územie - komerčno-podnikateľská zóna (obchod, nevýrobné služby, nezavadné výt. služby)
		Ochranné pásmo železničných tratí
Vymedzenie lokalít Zmeny 08/2021		
		Vymedzenie plošné



EKOPOLIS

Atelier architektúry, urbanizmu a územného plánovania Vajnorská 98/J, 831 04 Bratislava Tel./fax.: 02/207 45 115, Mobil: 0905 628 155 e-mail: zibrin.ekopolis@chello.sk		
Název úlohy:	ÚPN mesta Trnava v znení neskorších zmien Vymedzenie lokalít Zmeny 08/2021 Lokalita A - Bytový dom na Ul. Zelenečská / Gábor Steiner Lokalita B - Zdravotnícke zariadenie na Nobelovej ulici Lokalita C - Obytná zóna Závor II (all. uplatnenie mestotvornej polyfunkcie) Lokalita D - Atriová ulica (úprava vymedzenia bloku RD) Lokalita E - Doplnenie znenia regulatívov funkčného využitia	ČISTOPIS
Obstarávateľ:	Mesto Trnava, Mestský úrad, Trhová 3, Trnava	Dátum: 04/2021
Spracovateľ:	Ing.arch Peter Zibrin, PhD., autorizovaný architekt	
Název výkresu:	Komplexný výkres priestorového usporiadania a funkčného využitia územia	Č.výkr.: B.02. Mierka: 1:10 000