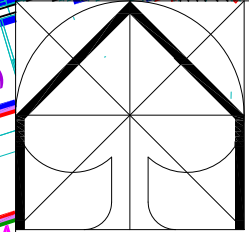
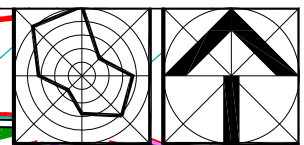
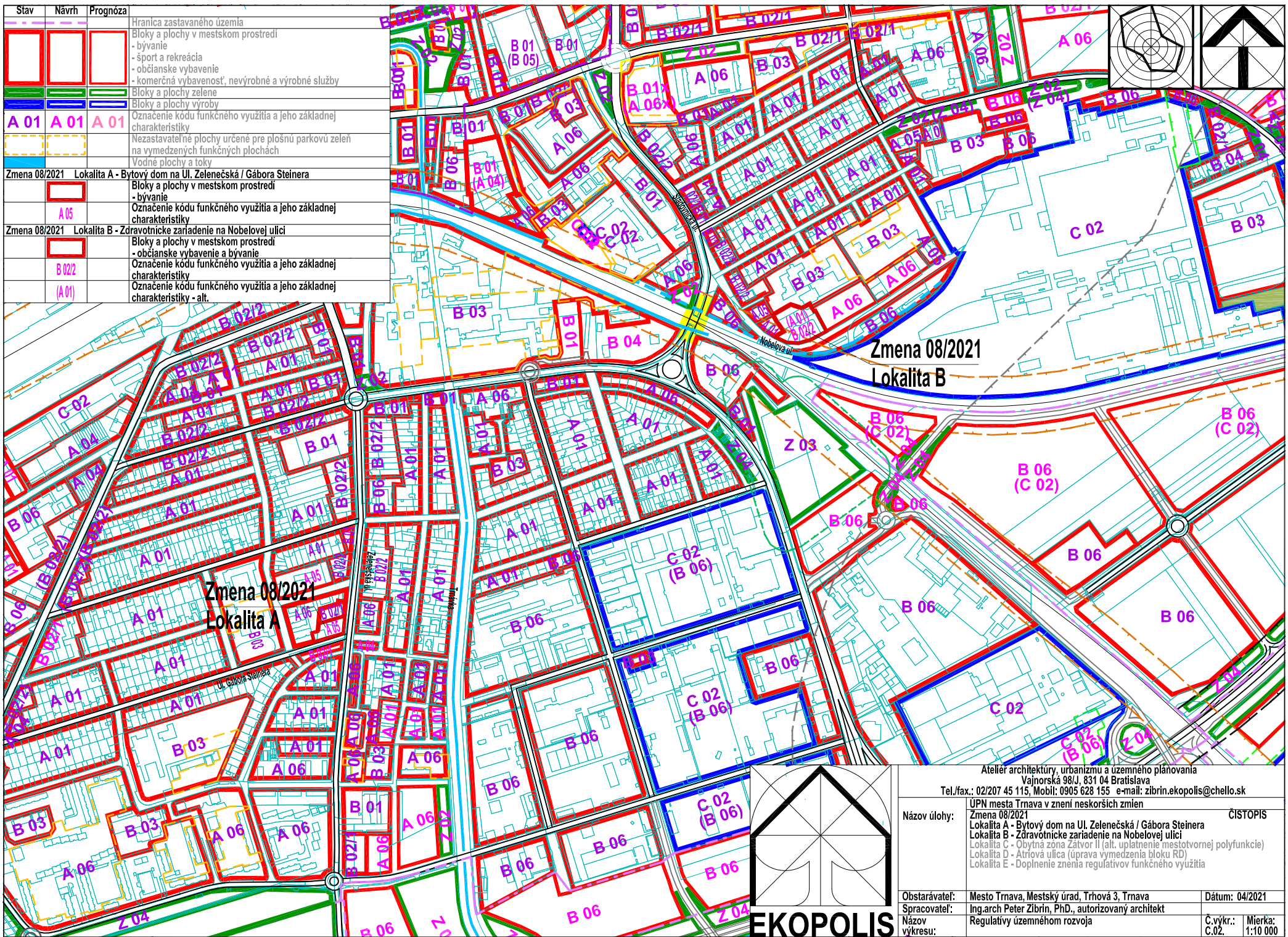


Stav	Návrh	Prognóza
		Hranica zastavaného územia
		Bloky a plochy v mestskom prostredí
		- bývanie
		- šport a rekreácia
		- občianske vybavenie
		- komerčná vybavenosť, nevýrobné a výrobné služby
		Bloky a plochy zelene
		Bloky a plochy výroby
A 01	A 01	A 01
		Označenie kódu funkčného využitia a jeho základnej charakteristiky
		Nezastavateľné plochy určené pre plošnú parkovú zeleň na vymedzených funkčných plochách
		Vodné plochy a toky
Zmena 08/2021	Lokalita A - Bytový dom na Ul. Zelenečská / Gábora Steinera	
		Bloky a plochy v mestskom prostredí
		- bývanie
	A 05	Označenie kódu funkčného využitia a jeho základnej charakteristiky
Zmena 08/2021	Lokalita B - Zdravotnícke zariadenie na Nobelovej ulici	
		Bloky a plochy v mestskom prostredí
		- občianske vybavenie a bývanie
	B 02/2	Označenie kódu funkčného využitia a jeho základnej charakteristiky
	(A 01)	Označenie kódu funkčného využitia a jeho základnej charakteristiky - alt.



Atelier architektúry, urbanizmu a územného plánovania Vajnorská 98/J, 831 04 Bratislava Tel./fax.: 02/207 45 115, Mobil: 0905 628 155 e-mail: zibrin.ekopolis@chello.sk		
Názov úlohy:	ÚPN mesta Trnava v znení neskorších zmien Zmena 08/2021 Lokalita A - Bytový dom na Ul. Zelenečská / Gábora Steinera Lokalita B - Zdravotnícke zariadenie na Nobelovej ulici Lokalita C - Obytná zóna žatvor II (alt. uplatnenie mestotvornej polyfunkcie) Lokalita D - Atriová ulica (úprava vymedzenia bloku RD) Lokalita E - Doplnenie znenia regulatívov funkčného využitia	ČISTOPIS
Obstarávateľ:	Mesto Trnava, Mestský úrad, Trhová 3, Trnava	Dátum: 04/2021
Spracovateľ:	Ing.arch Peter Zibrin, PhD., autorizovaný architekt	
Názov výkresu:	Regulatívny územný rozvoja	Č.vykr.: C.02. Mierka: 1:10 000

EKOPOLIS