

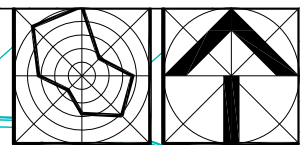
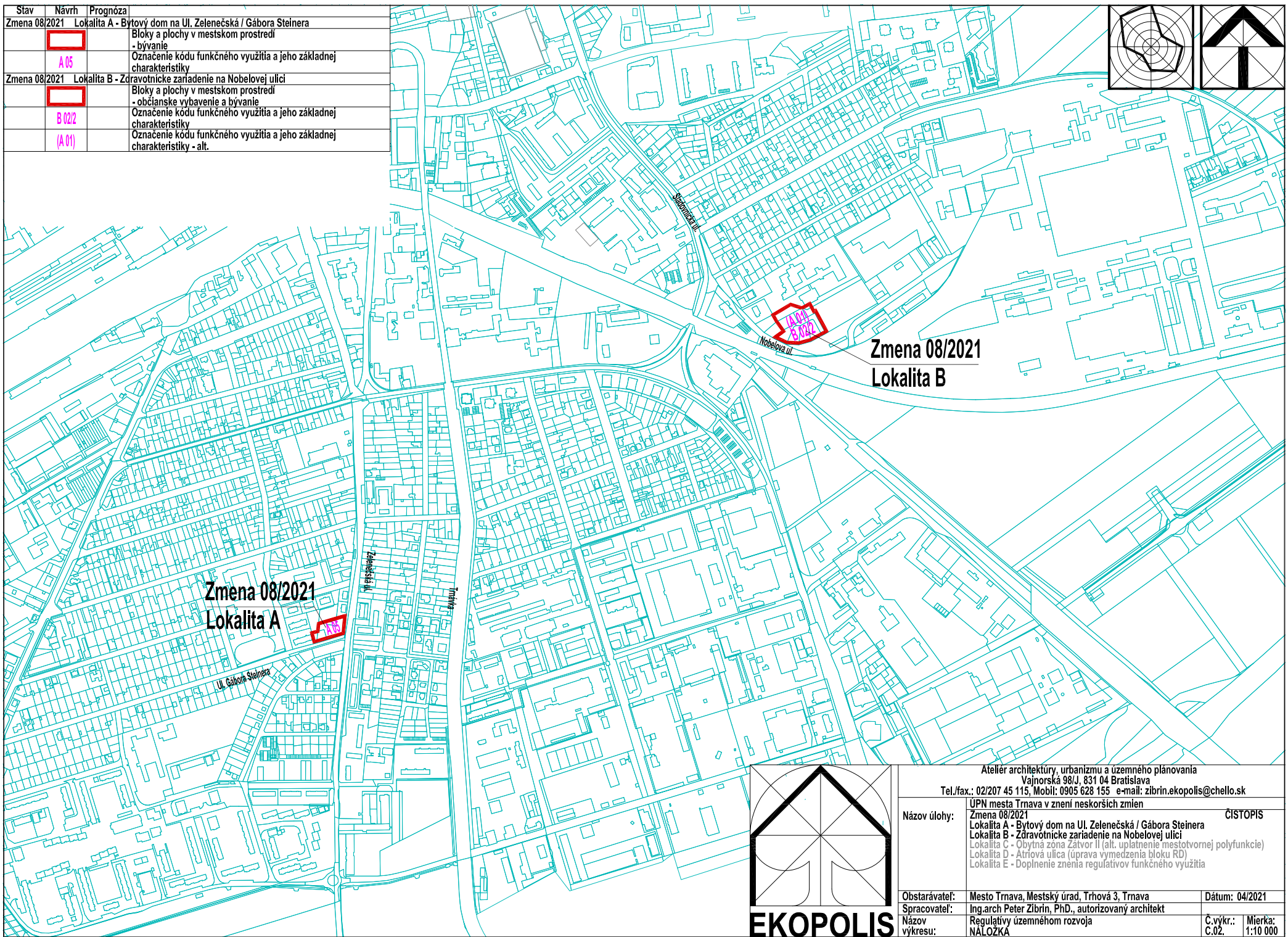



Stav	Návrh	Prognóza
Zmena 08/2021		Lokalita A - Bytový dom na Ul. Zelenečská / Gábora Steinera
	A 05	Bloky a plochy v mestskom prostredí - bývanie Oznacenie kódu funkčného využitia a jeho základnej charakteristiky
Zmena 08/2021		Lokalita B - Zdravotnícke zariadenie na Nobelovej ulici
	B 02/2	Bloky a plochy v mestskom prostredí - občianske vybavenie a bývanie Oznacenie kódu funkčného využitia a jeho základnej charakteristiky
	(A 01)	Oznacenie kódu funkčného využitia a jeho základnej charakteristiky - alt.



**Zmena 08/2021
Lokalita B**

**Zmena 08/2021
Lokalita A**



Ateliér architektúry, urbanizmu a územného plánovania Vajnorská 98/J, 831 04 Bratislava Tel./fax.: 02/207 45 115, Mobil: 0905 628 155 e-mail: zibrin.ekopolis@chello.sk		
Názov úlohy:	ÚPN mesta Trnava v znení neskorších zmien Zmena 08/2021 Lokalita A - Bytový dom na Ul. Zelenečská / Gábora Steinera Lokalita B - Zdravotnícke zariadenie na Nobelovej ulici Lokalita C - Obytná zóna Zátvor II (alt. uplatnenie mestotvornej polyfunkcie) Lokalita D - Atriová ulica (úprava vymezenia bloku RD) Lokalita E - Doplnenie znenia regulatívov funkčného využitia	ČISTOPIS
Obstarávateľ:	Mesto Trnava, Mestský úrad, Trhová 3, Trnava	Dátum: 04/2021
Spracovateľ:	Ing.arch Peter Zibrin, PhD., autorizovaný architekt	
Názov výkresu:	Regulatívny územného rozvoja NÁLOŽKA	Č.výkr.: C.02. Mierka: 1:10 000