


OBNOVA PARKU JANKA KRÁĽA V TRNAVE

Pri návrhu sme brali do úvahy bezpečnosť parku pre ľudí. Na to, aby bol park opäť bezpečným miestom pre ľudí, je nevyhnutná jeho rekonštrukcia, v rámci ktorej sme navrhli vytvorenie mikropriestorov vhodných na krátkodobý alebo dlhší pobyt s rôznymi funkciami určené všetkým vekovým kategóriám, park sme zmodernizovali, jasne sme vymedzili priestor pre rôznych návštevníkov (rodiny s deťmi, mládež, peši, cyklisti, bežci,...), ich trasy. Kolízne body medzi cyklistami a chodcami sme eliminovali na minimum.

Cyklochodník vedieme mimo peších trás pozdĺž celého parku v priamej línii. Na konci parku kolmo na ulicu Čajkovského prechádza do parku pomedzi zemné valy a napája sa na určenú trasu smerom ku Kamennému mlynu. Toto riešenie sme zvolili ako najefektívnejšie pre eliminovanie kolízií s chodcami a kočkami. Vyznačený bude grafickými značkami a farebným povrchom..


Bežcom sme v parku vyhradili samostatný pás ako súčasť rôznych ďalších chodníkov. Vytvorených je niekoľko okruhov. Bežec si sám zvolí, ktorá dĺžka trasy mu vyhovuje. Okruh je vedený od vstupu do parku popri cyklistickom chodníku až po obchodné centrum Max, kde si môže vybrať či bude pokračovať v tomto smere pozdĺž parku alebo jeho tréning môže smerovať do centrálnej časti. Bežecká trasa je jeho súčasťou, avšak farebne a druhom spevneného materiálu viditeľne oddelená. Športovcom sú na tejto trase k dispozícii fitness prvky.



GRAFIKONY

-  ŠPORTOVÁ ZÓNA
-  DETSKÁ ZÓNA
-  SPOLOČENSKÁ ZÓNA
-  ODDYCHOVÁ ZÓNA
-  VOLNÝ VÝBEH PSOV
-  OKRASNÁ ZELEŇ
-  REPREZENTATÍVNA ZÓNA
-  CHODCI
-  BEŽCI
-  CYKLISTICKÝ CHODNÍK
-  HLAVNÉ PEŠIE ŤAHY

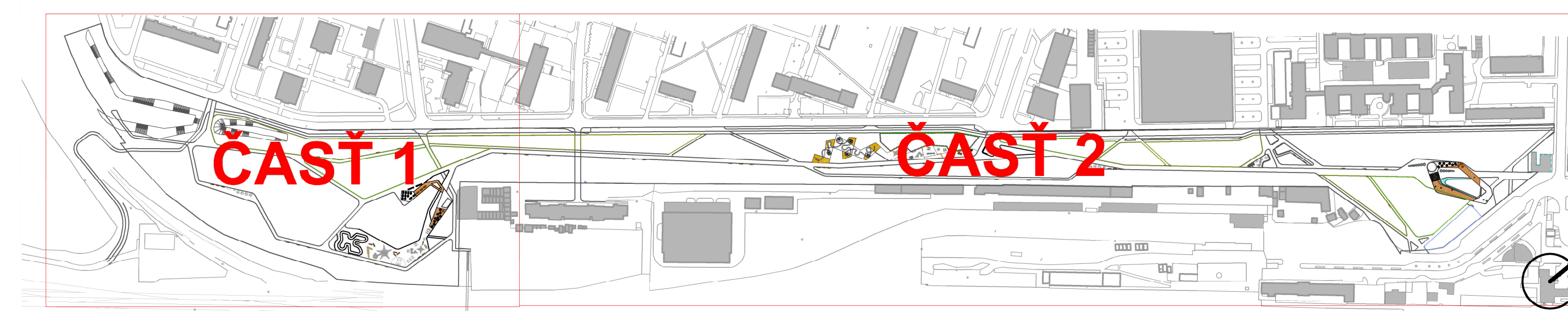
Ako inšpirácie nám slúžili dopravné grafikony, ktoré sa využívajú dodnes. Z ich základu vychádza navrhovaná sieť komunikácií. Grafikony budú vyznačené na chodníkoch farebnými pásmi s grafickými a textovými značkami. Každá farba privedie návštevníkov k určitému miestu. Celkové členenie parku a trasovanie bude zobrazené na informačných tabuliach pri vstupoch do parku. Mapa železničných koľají je vizuálnym prvkom parku, ktorý slúži zároveň ako jednoduchý komunikačný prostriedok.



GRAFIKONY V CHODNÍKU



INFORMAČNÁ TABUĽA



ČASŤ 1



ČASŤ 2

